MORELOS
2018 - 2024

Síntesis Estadística Municipal 2022.



Yautepec

ÍNDICE

Contenido

1. Situación geográfica 1
1.1 Definición etimológica 3
1.2 Fisiografía 3
1.3 Clima 6
2. ODS (Objetivos de Desarrollo Sostenible) de la Agenda 2030. 8
2.1 Gráficas de indicadores de la Agenda 2030. 9
3. Población 13
3.1 Proyecciones de población 17
3.2 Natalidad y fecundidad 18
3.2.1 Condición de la madre 19
3.2.2 Hogares 22
3.2.3 Cobertura en servicios de salud 23
3.3 Vivienda 24
4. Pobreza y carencias sociales 26
5. Índice de marginación 28
6. Índice de Desarrollo Humano 33
7. Aspectos económicos 34
8. Educación 39
9. Etnicidad 39
9.1 Población que se autorreconoce afromexicana o afrodescendiente 40
10. Seguridad 41

1. Situación geográfica

El municipio de Yautepec se encuentra ubicado al norte del estado de Morelos y tiene una extensión territorial de 179.6 Km², que representa 3.7 % de la extensión territorial del estado. Se localiza geográficamente al norte a una latitud de 18°57’35”, al sur a 18°46’15”, al este a una longitud de 98°55’58” y 99°08’54” al oeste.

El municipio colinda al norte con los municipios de Tepoztlan y Tlayacapan, al sur con Ayala y Tlaltizapán; al este con Cuautla y Atlatlahucan, al oeste con Jiutepec y Tepoztlán.

MAPA 1. Situación geográfica

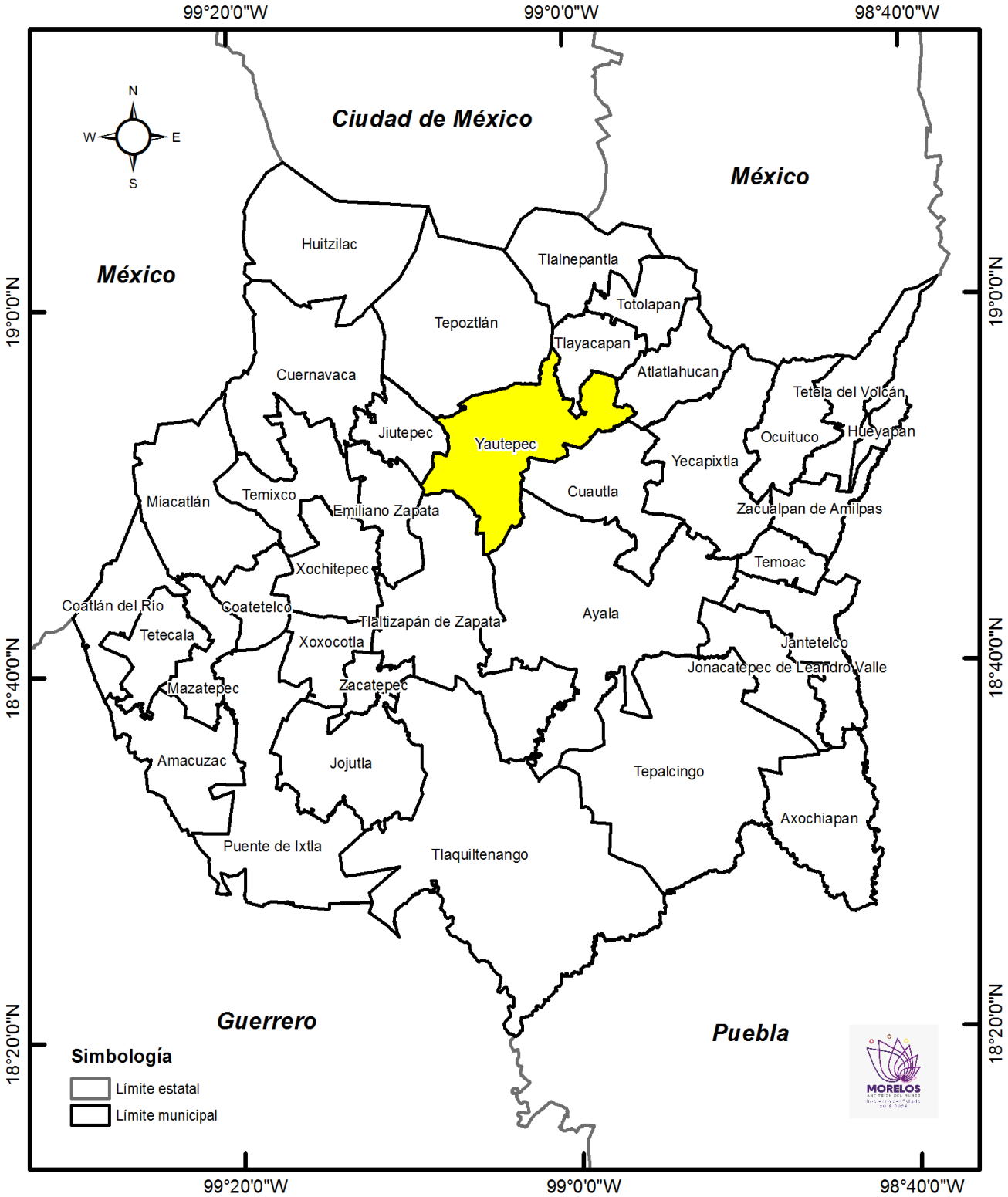

Fuente: Secretaría de Hacienda. Dirección General de Planeación Participativa e Información Estratégica. Con datos del Marco Geoestadístico 2020, del INEGI.

1.1 Definición etimológica

En 1496, Moctezuma conquista Oaxtepec, prendado de las bellezas naturales del lugar, envía mensajeros a recorrer todo el imperio en busca de las plantas y flores más exóticas, es así como quedo constituido el primer jardín botánico de América, cincuenta años antes que los de Pisa y Padua ubicados en Italia y cien años antes que el de París en Francia.

En el año de 1555 se inició la construcción del primer convento Dominico, en Oaxtepec, Estado de Morelos, antes en 1542 se construye el magnífico templo y convento a cargo de los frailes Hipólitos.

La palabra Yautepec, tiene sus raíces etimológicas derivadas de Yautli: Lucida planta de sabor anisado y flores amarillas en ramilletes que nuestros nativos usaban para el baño de la parida; Tepe-tl: "cerro" y k contracción de "Ko": adverbio de lugar; quiere decir "En el cerro del pericón" en lengua castellana.

1.2 Fisiografía

El municipio de Yautepec se encuentra ubicado dentro de la provincia del Eje Neovolcánico (Lagos y volcanes de Anáhuac). Esta provincia se puede describir como una acumulación de estructuras volcánicas de diversos tipos, originada en numerosos y sucesivos episodios volcánicos que se iniciaron a mediados del Terciario y continuaron hasta el presente.

La provincia Sierra Madre del Sur (sierra y valles guerrerenses) es una de las más complejas y a la vez menos conocidas del país, tiene una litología en la que las rocas intrusivas cristalinas (especialmente los granitos) y las metamórficas cobran mayor importancia que en las del norte.

La Subprovincia Lagos y Volcanes de Anáhuac es la mayor de las 14 subprovincias del Eje Neovolcánico, y consta de sierras volcánicas y grandes aparatos individuales que alternan con amplias llanuras.

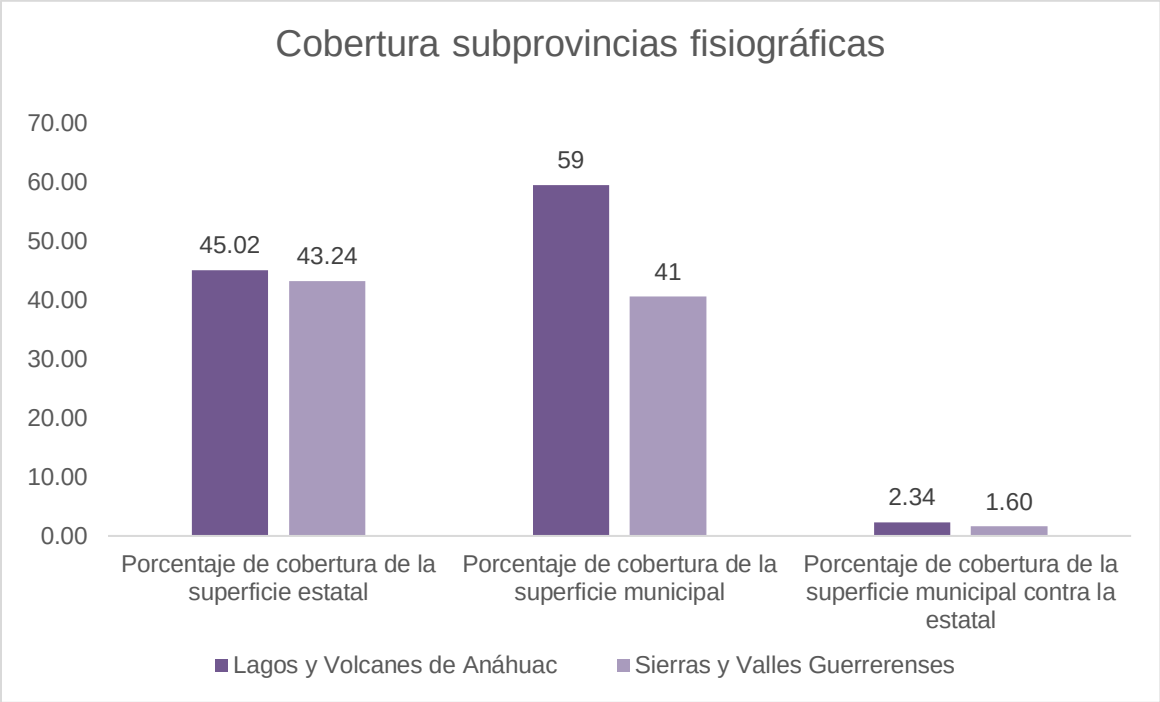

Fuente: Secretaría de Hacienda. Dirección General de Planeación Participativa e Información Estratégica. Con conjunto de datos vectoriales esc. 1:1000 000, INEGI.

MAPA 2. Fisiografía

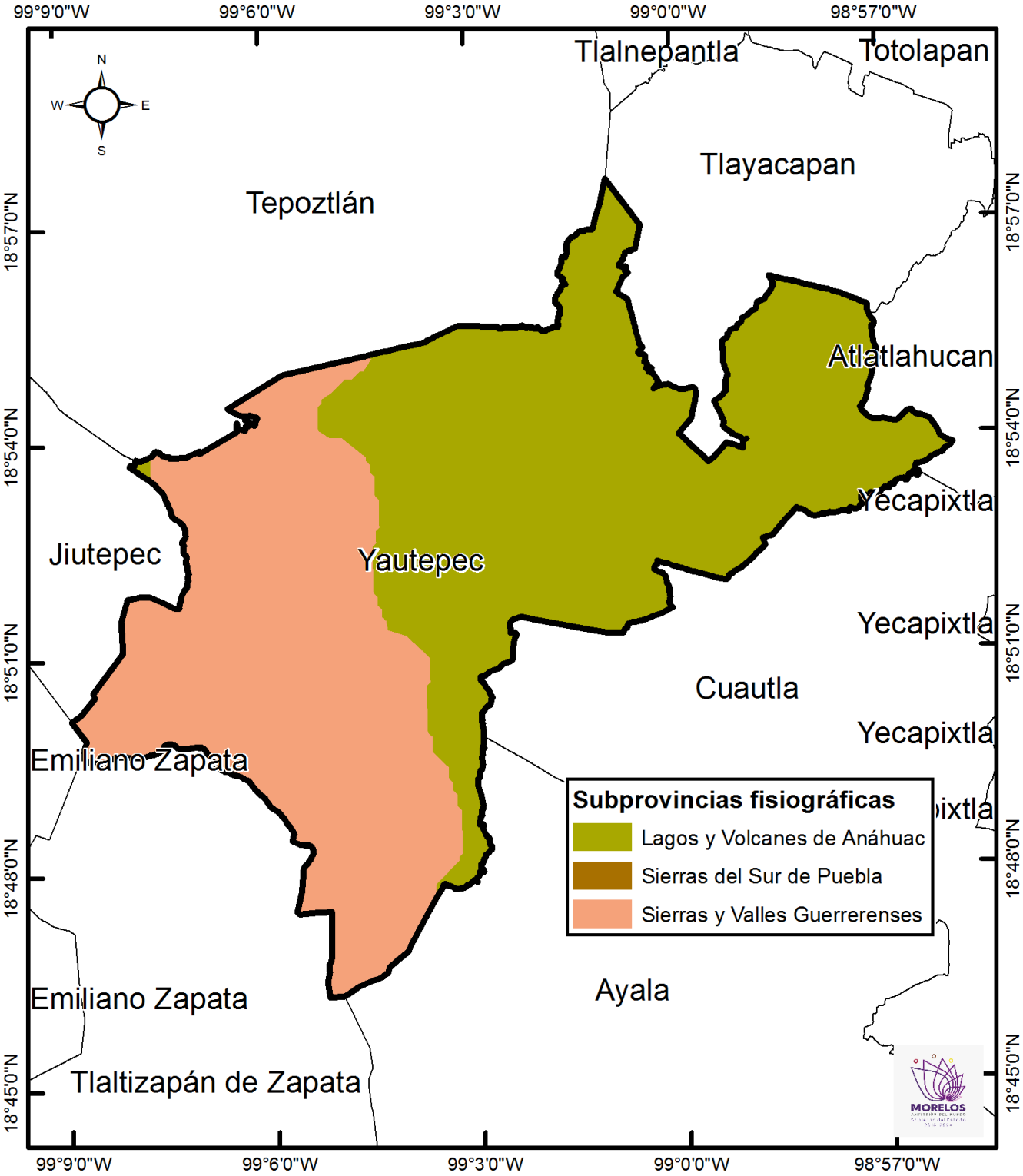

Fuente: Secretaría de Hacienda. Dirección General de Planeación Participativa e Información Estratégica. Con conjunto de datos vectoriales esc. 1:1000 000, INEGI.

1.3 Clima

En el municipio de Yautepec predominan 2 tipos de clima: en la parte norte clima Semicálido subhúmedo (66%), y el resto de la superficie clima Cálido subhúmedo (34%).

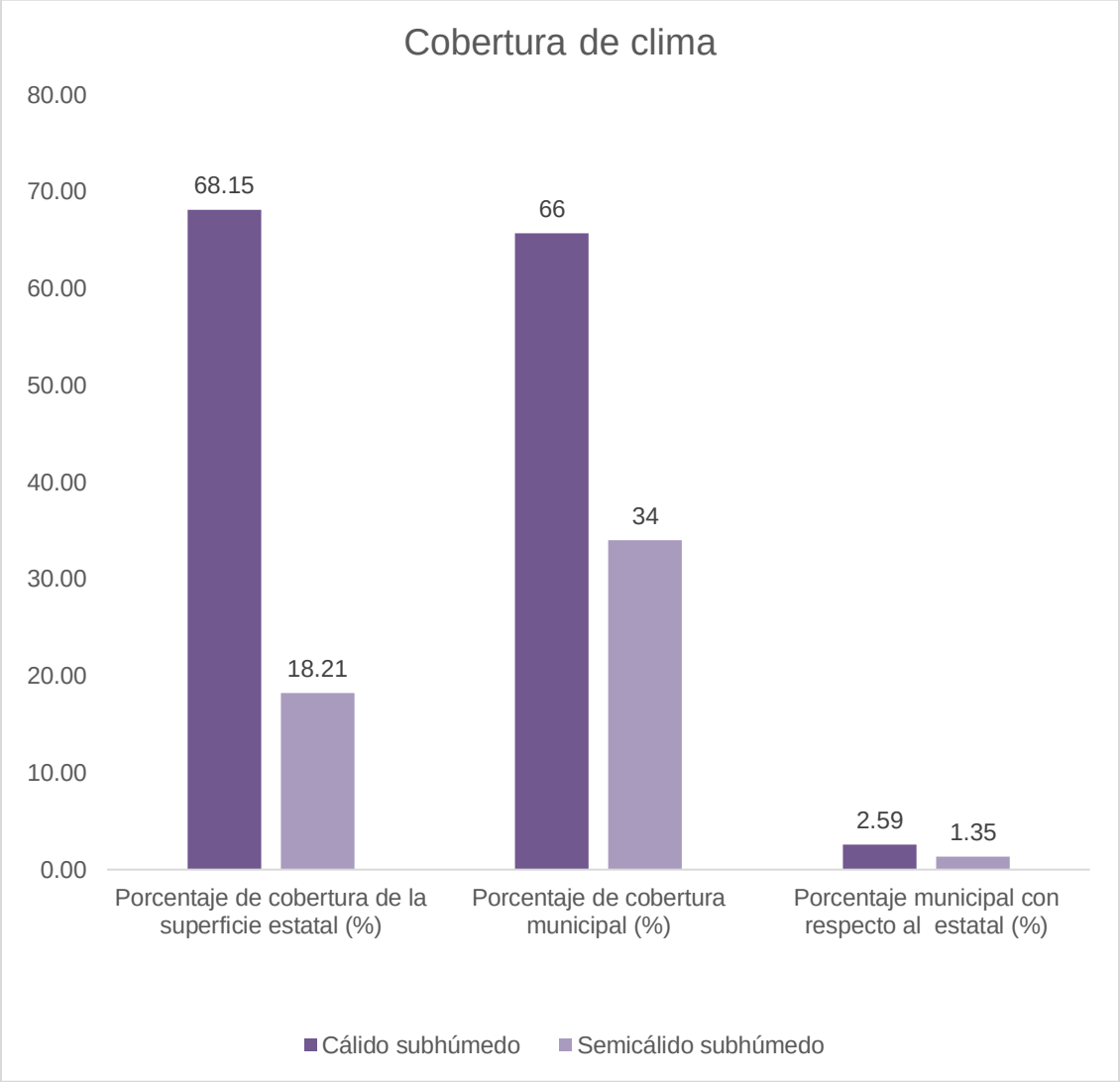

Fuente: Con conjunto de datos vectoriales escala 1:1000 000, INEGI.

.

MAPA 3. Clima

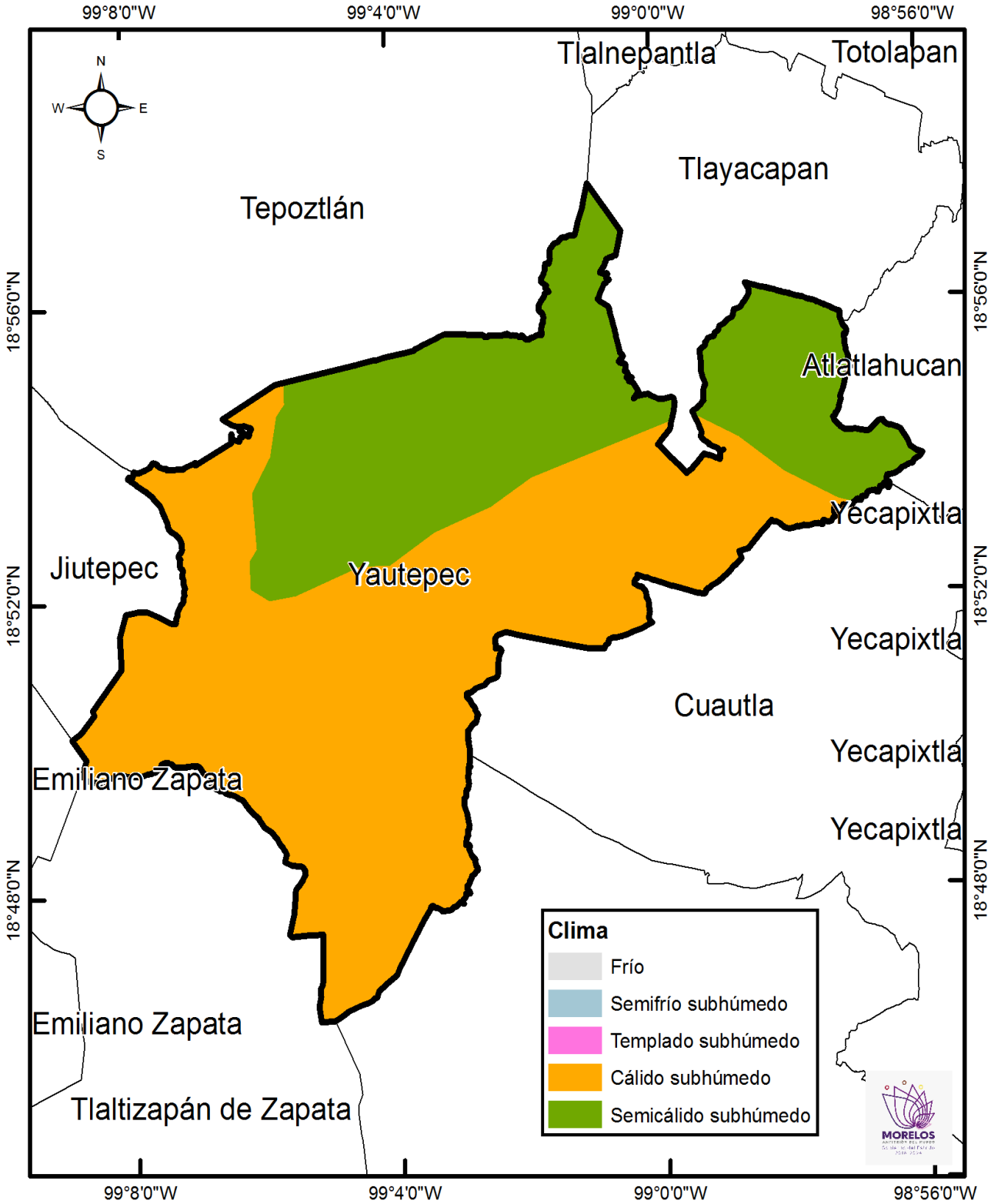

Fuente: Con conjunto de datos vectoriales escala 1:1000 000, INEGI.

2. ODS (Objetivos de Desarrollo Sostenible) de la Agenda 2030.

El 25 de septiembre de 2015 los 193 Estados Miembros de las Naciones Unidas, adoptaron la Agenda 2030 para el Desarrollo Sostenible: un plan de acción mundial compuesto por 17 objetivos de desarrollo sostenible y de 169 metas, cuyo propósito es poner fin a la pobreza, luchar contra la desigualdad y hacer frente al cambio climático para el 2030.

La Agenda 2030 es un plan de acción mundial a favor de las personas, el planeta y la prosperidad, basado en 17 Objetivos de Desarrollo Sostenible (ODS), que tiene por objeto asegurar el progreso social y económico sostenible en todo el mundo y fortalecer la paz universal dentro de un concepto más amplio de la libertad.

La Agenda 2030 presenta una perspectiva integral y multidimensional para enfrentar mejor los desafíos en los municipios. Al ser la unidad territorial básica y conocer las necesidades más inmediatas de la población, los municipios son clave para poder cumplir con la agenda y ofrecer mejores soluciones a los problemas a partir de sus competencias y atribuciones.

Cada uno de los objetivos de la agenda, están direccionados a los sectores que deben ser atendidos a favor de las personas y el planeta; los cuales identificaremos dentro de los indicadores.

2.1 Gráficas de indicadores de la Agenda 2030.

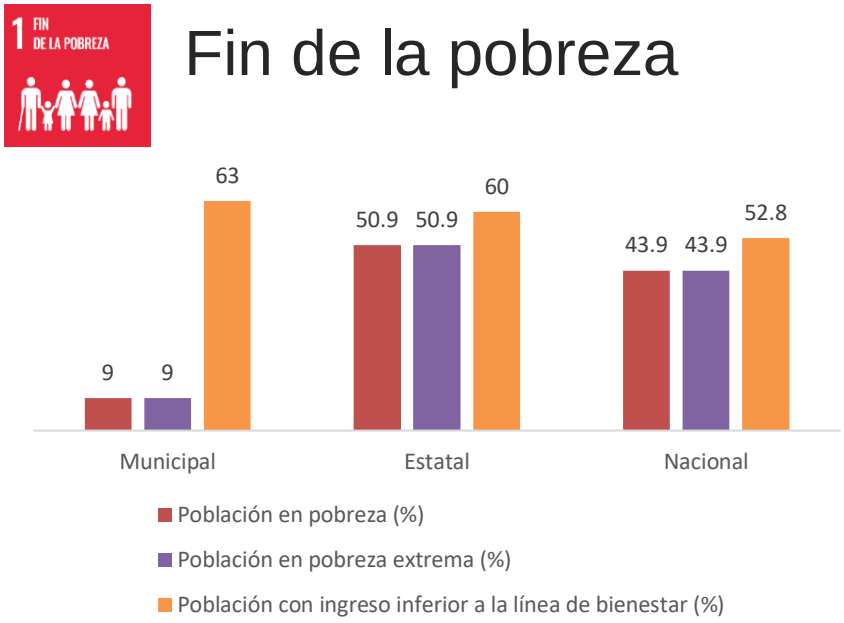

Fuente: Plataforma de Análisis para el Desarrollo/Plataforma de las Naciones Unidas para el Desarrollo. https://pad.undp.org.mx/#/infographi

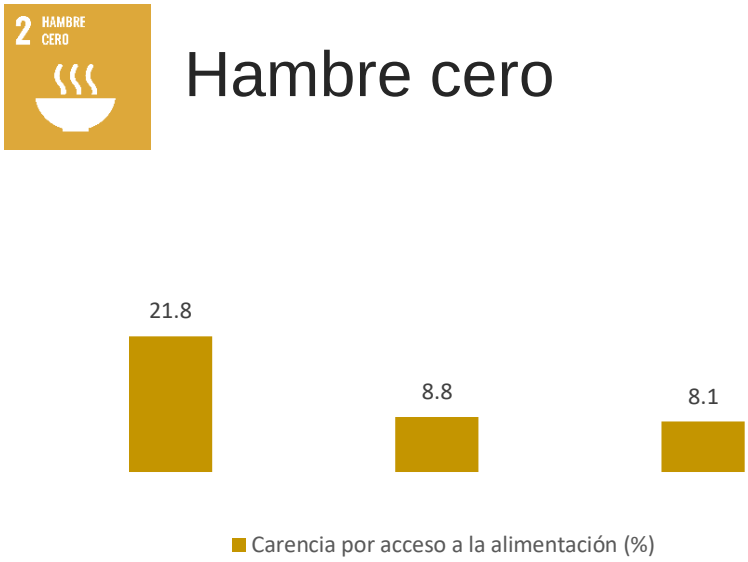

Fuente: Plataforma de Análisis para el Desarrollo/Plataforma de las Naciones Unidas para el Desarrollo. https://pad.undp.org.mx/#/infographi

Salud y bienestar

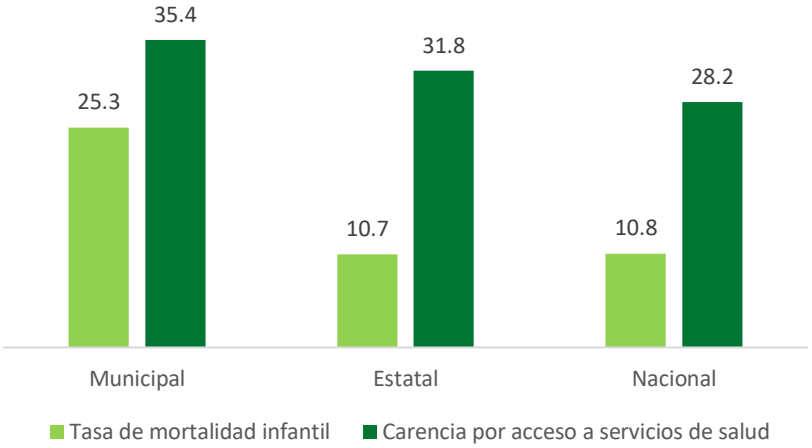

Fuente: Plataforma de Análisis para el Desarrollo/Plataforma de las Naciones Unidas para el Desarrollo. https://pad.undp.org.mx/#/infographi

Educación de calidad

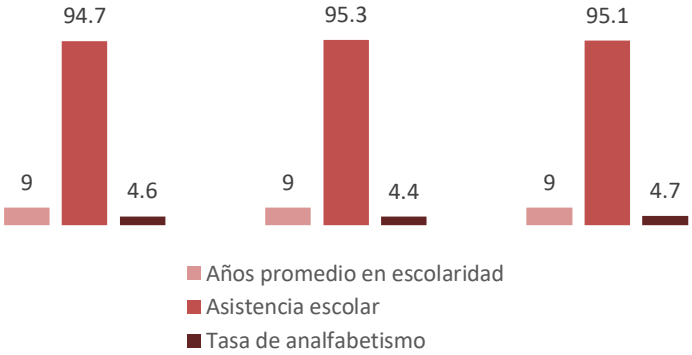

Fuente: Plataforma de Análisis para el Desarrollo/Plataforma de las Naciones Unidas para el Desarrollo. https://pad.undp.org.mx/#/infographic

Agua limpia y saneamiento

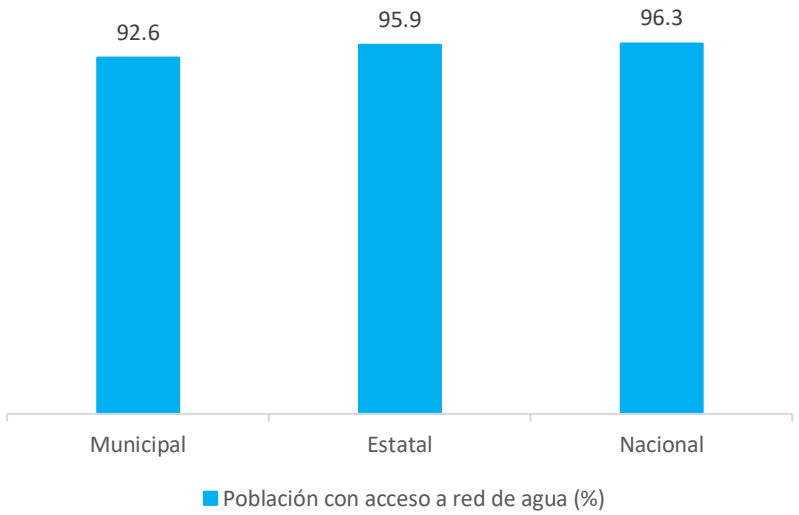

Fuente: Plataforma de Análisis para el Desarrollo/Plataforma de las Naciones Unidas para el Desarrollo. https://pad.undp.org.mx/#/infographic

Energía asequible y no contaminante

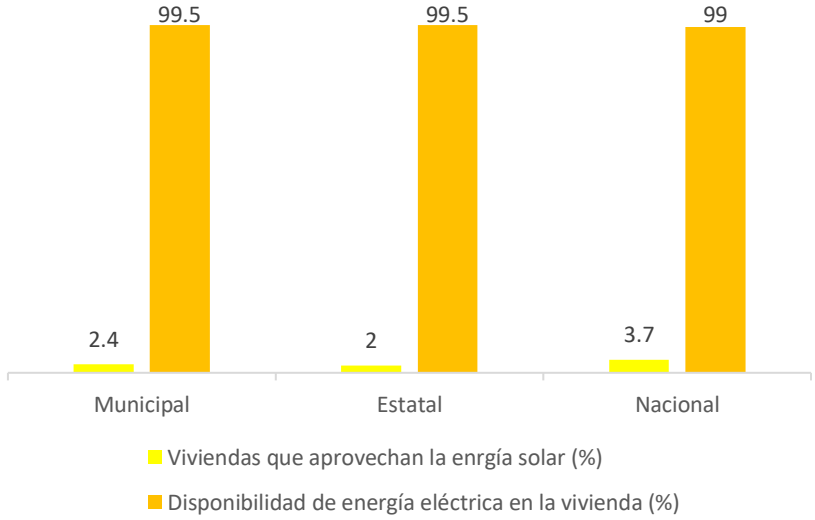

Fuente: Plataforma de Análisis para el Desarrollo/Plataforma de las Naciones Unidas para el Desarrollo. https://pad.undp.org.mx/#/infographic

Industria, innovación e infraestructura

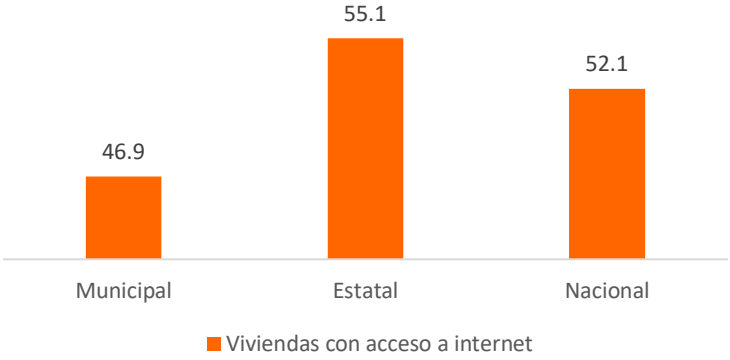

UNIDADES ECONÓMICAS	
Municipal	5,574
Estatal	96,462
Nacional	5,081,130

Fuente: Plataforma de Análisis para el Desarrollo/Plataforma de las Naciones Unidas para el Desarrollo. https://pad.undp.org.mx/#/infographic

Reducción de las desigualdades

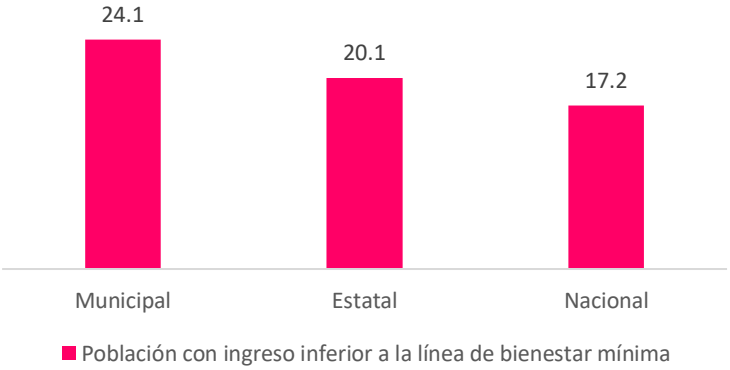

Índice de Gini	
Municipal	0.396
Estatal	0.416
Nacional	0.450

El índice de Gini representa la desigualdad máxima con un 1, en cuyo caso uno solo de los habitantes recibiría el total de los ingresos por salarios. El 0 sin embargo, significa la igualdad total de los ingresos salariales de todos los habitantes.

Fuente: Plataforma de Análisis para el Desarrollo/Plataforma de las Naciones Unidas para el Desarrollo. https://pad.undp.org.mx/#/infographic

Producción y consumo responsables

Fuente: Plataforma de Análisis para el Desarrollo/Plataforma de las Naciones Unidas para el Desarrollo. https://pad.undp.org.mx/#/infographic

3. Población

De acuerdo al Censo de Población y Vivienda 2020, el municipio cuenta con una población de 105,780 habitantes, cifra que representa el 5.4% de la población de la entidad. Del total de habitantes, 54,681 son mujeres y 51,099 son hombres, representando el 51.7% y 48.3% de la población total, respectivamente. Del total de la población 115 personas no mencionaron su edad, 57 hombres y 58 mujeres.

La distribución de la población por grupo de edad se da de la siguiente manera.

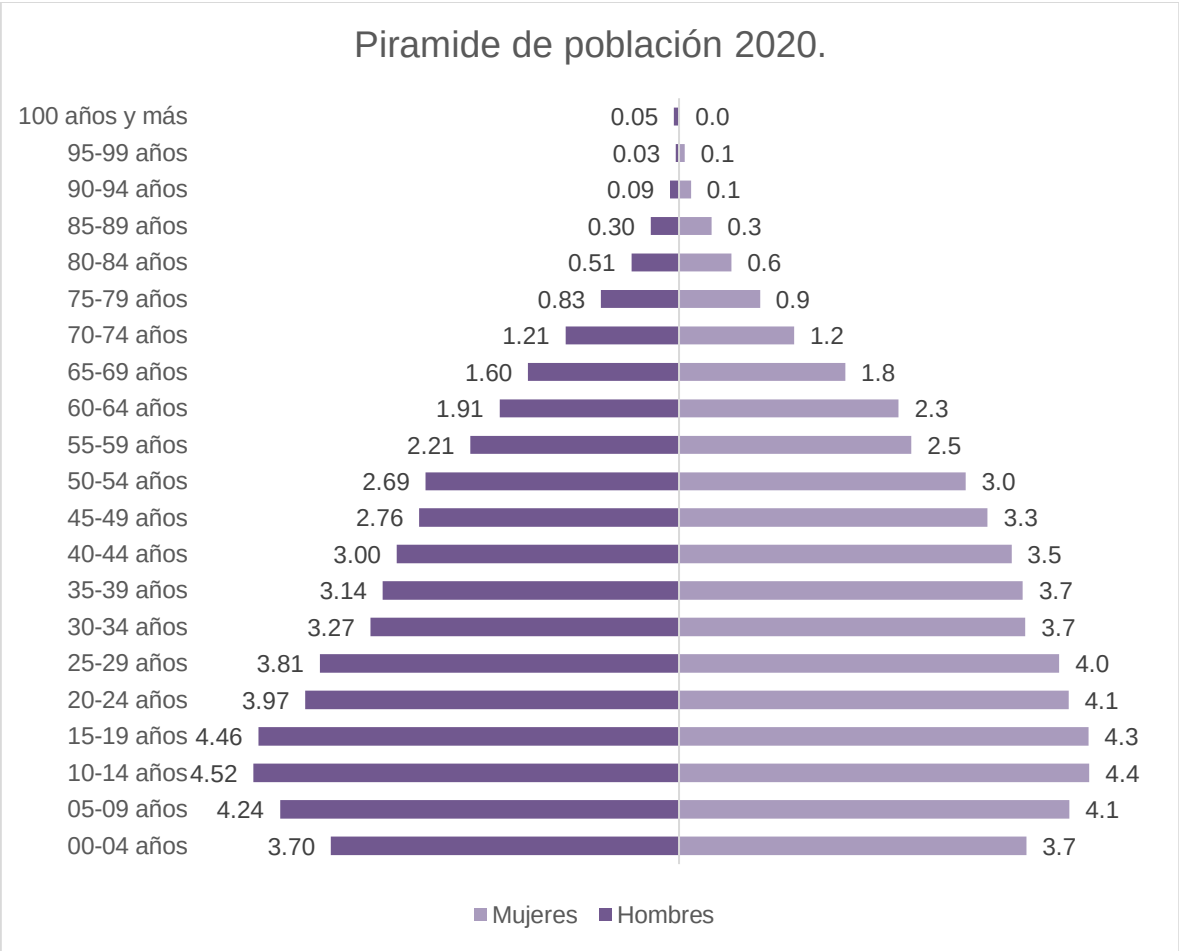

Fuente: Secretaría de Hacienda. Dirección General de Planeación e Información Estratégica /Secretaria Técnica del COESPO. Con datos del Censo Nacional de Población y Vivienda 2020, INEGI.

Como se aprecia en la gráfica de la Pirámide poblacional, los grupos etarios en donde hay una mayor concentración de hombre y mujeres son los que van de 5 a 19 años.

Por otra parte, si se analiza en grupos de población más amplios, encontramos que 50% de la población del municipio es joven, es decir, se encuentra entre los 0 y 29 años de edad.

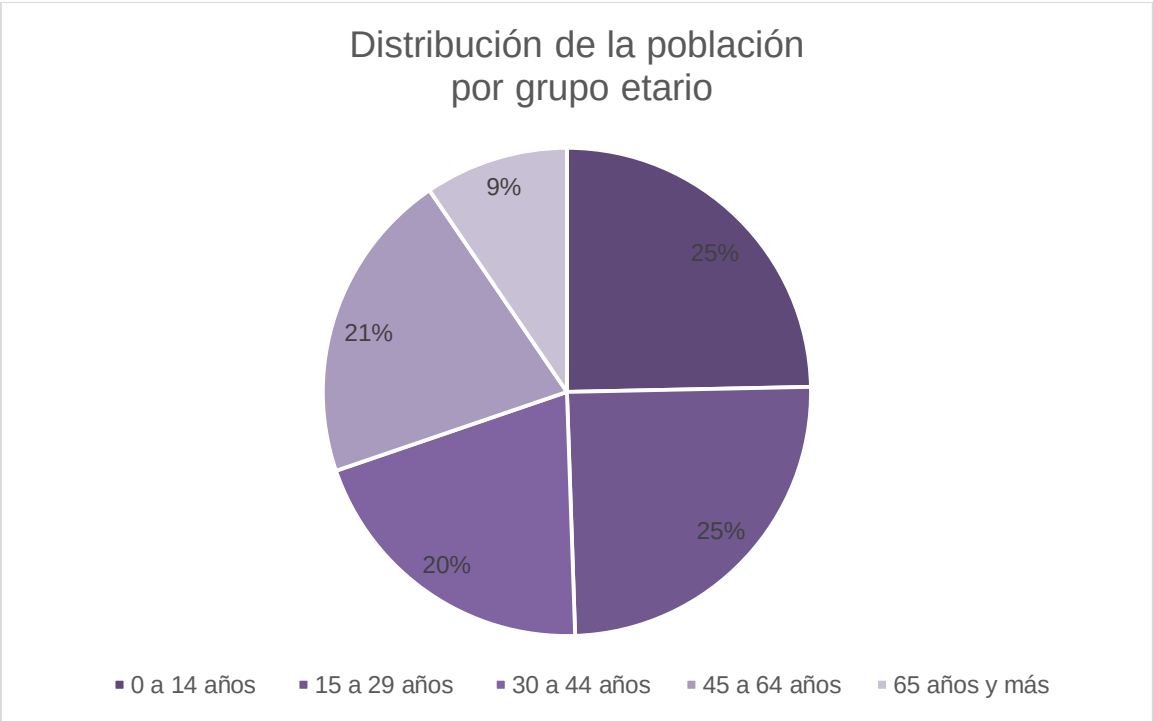

Fuente: Secretaría de Hacienda. Dirección General de Planeación e Información Estratégica /Secretaria Técnica del COESPO. Con datos del Censo Nacional de Población y Vivienda 2020, INEGI.

MAPA 4. Densidad de población

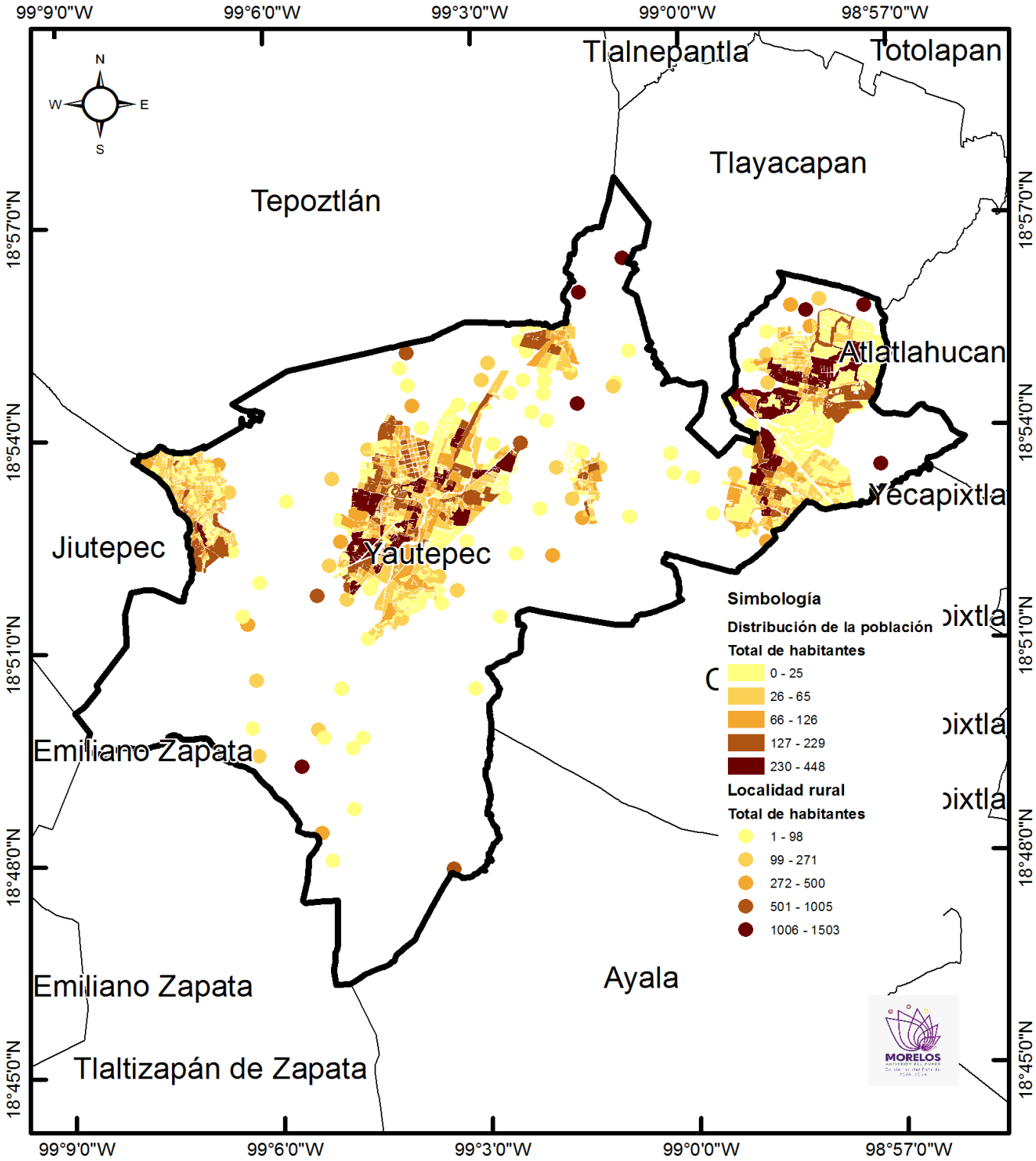

Fuente: Secretaría de Hacienda. Dirección General de Planeación Participativa e Información Estratégica. Con datos del Censo de Población y Vivienda 2020, del INEGI.

3.1 Proyecciones de población

Para 2020, existe una mayor concentración de población en el grupo de edad de 10 a 14 años en el caso de los hombres y en el grupo de 65 años y más en el grupo de mujeres.

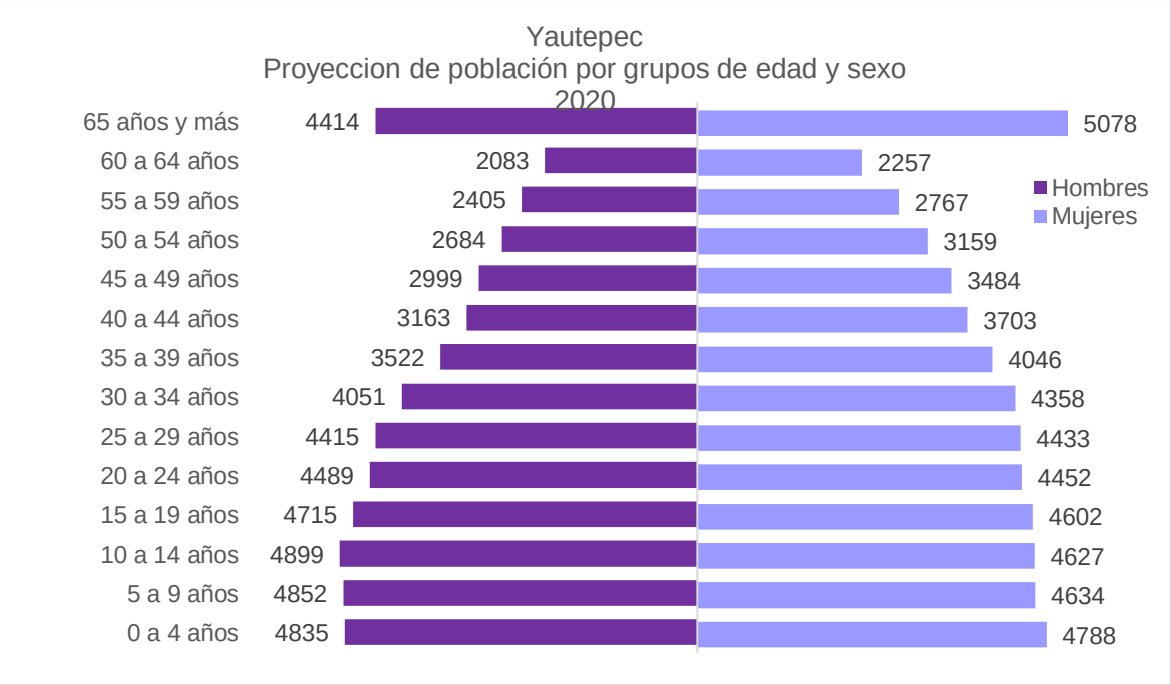

Fuente: Secretaría de Hacienda. Dirección General de Planeación Participativa e Información Estratégica. Con datos de las Proyecciones de Población Municipal 2015-2030 del CONAPO.

De acuerdo a las proyecciones de Población municipales 2015 – 2030 del Consejo Nacional de Población (CONAPO), para el año 2030 Yautepec tendrá 119,299 habitantes, de los cuales 49% serán hombres y 51% mujeres.

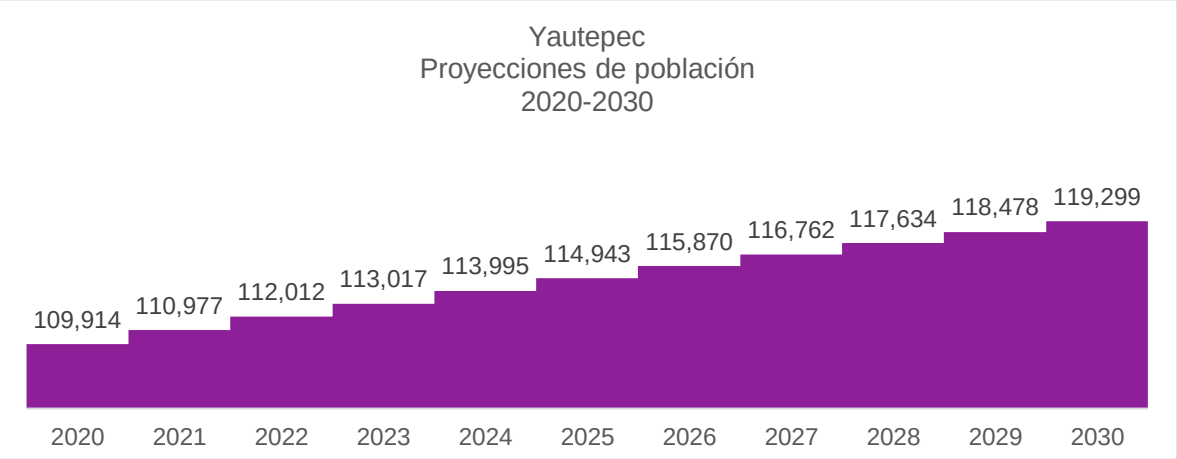

Fuente: Secretaría de Hacienda. Dirección General de Planeación Participativa e Información Estratégica. Con datos de las Proyecciones de Población Municipal 2015-2030 del CONAPO.

3.2 Natalidad y fecundidad

En el municipio de Yautepec, el número de nacimientos ha variado en el periodo reportado, de 2010 a 2011 hubo un incremento significativo del 159% siendo el año 2011 el más representativo con 4,272 nacimientos a partir de esa fecha se continúa con un descenso de nacimientos hasta el año 2017. A pesar de las reducciones señaladas anteriormente, en el año 2017 hubo un incremento de los nacimientos respecto al año 2016 de 1.5%, reiniciando nuevamente con el descenso de nacimientos, dando un total de 2,582 nacimientos en el año 2019.

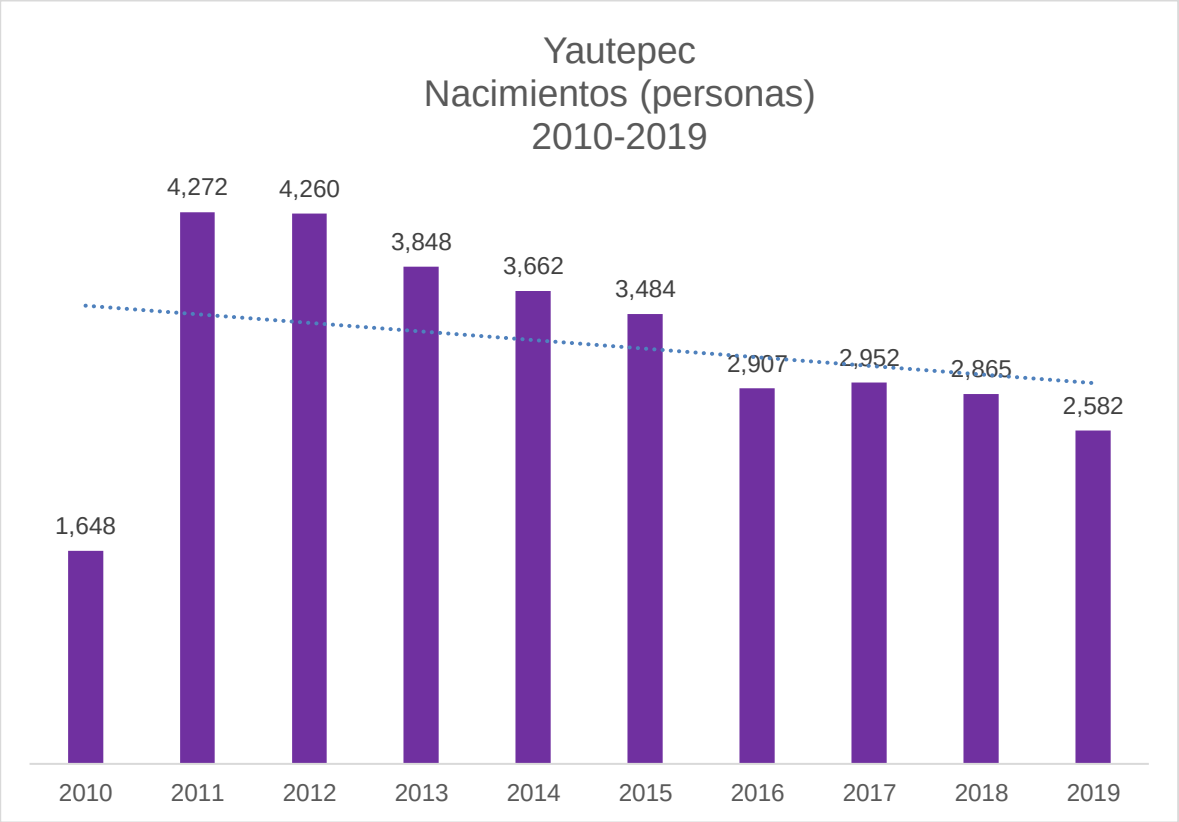

Fuente: Secretaría de Hacienda. Dirección General de Planeación e Información Estratégica /Secretaria Técnica del COESPO. Con datos de los Registros Administrativos, Estadísticas Vitales de Natalidad, INEGI.

3.2.1 Condición de la madre

En base a los registros de natalidad del INEGI 2019, hubo un total de 2 mil 582 nacimientos de los cuales el 22% son de mujeres adolescentes (de 19 años o menos), 30% en mujeres jóvenes (20 a 24 años) y el 48% en mujeres adultas (25 años en adelante).

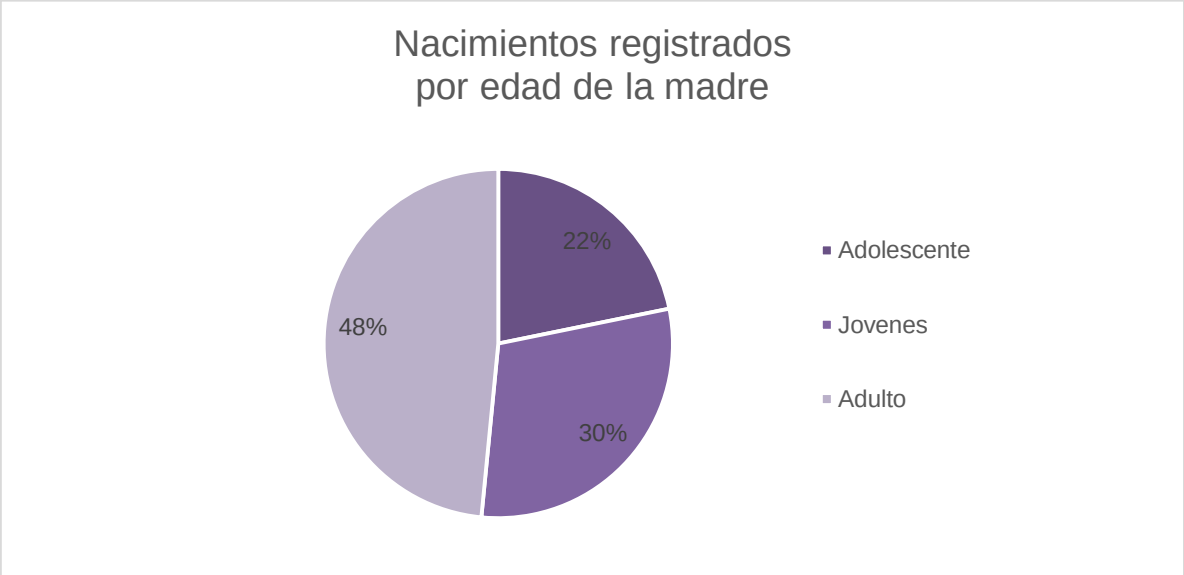

Fuente: Secretaría de Hacienda. Dirección General de Planeación e Información Estratégica /Secretaria Técnica del COESPO. Con datos de los Registros Administrativos, Estadísticas Vitales de Natalidad, INEGI.

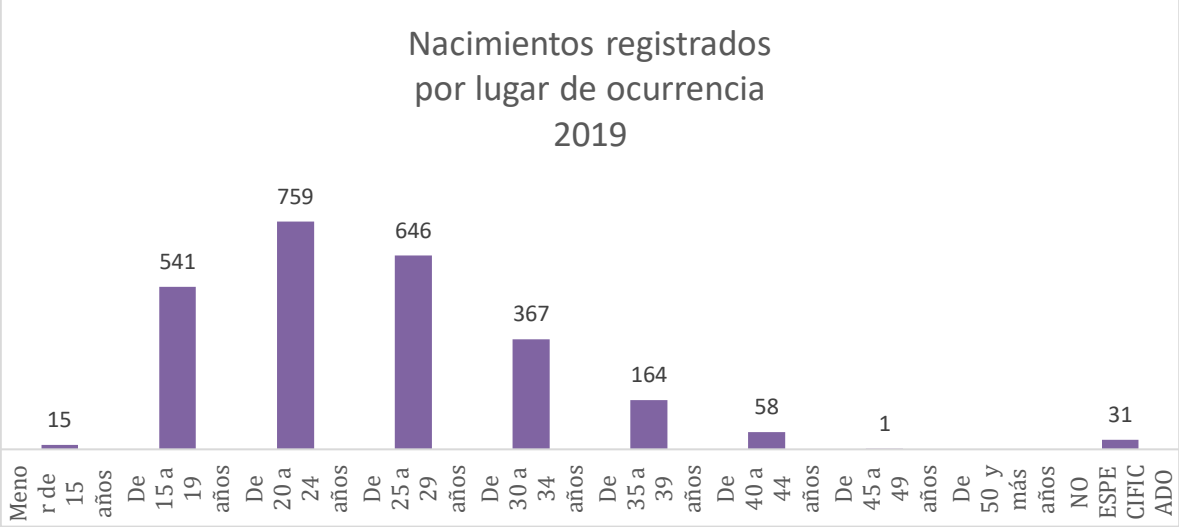

Fuente: Secretaría de Hacienda. Dirección General de Planeación e Información Estratégica /Secretaria Técnica del COESPO. Con datos de los Registros Administrativos, Estadísticas Vitales de Natalidad, INEGI.

Un aspecto a destacar es que puede observarse la presencia de nacimientos en mujeres en edades muy tempranas (menores de 15 años).

El embarazo en adolescentes se ha convertido en un problema poblacional que amplía las brechas sociales y de género puesto que tiene repercusiones en la salud, educación, proyecto de vida, economía, las relaciones sociales y culturales de las niñas y adolescentes, por ello erradicar el embarazo infantil y prevenir la ocurrencia del embarazo adolescente son objetivos prioritarios.

En base a los registros de natalidad en 2019, 13% de las mujeres que tuvieron un hijo trabajaban, mientras que 85% no trabajan y el 3% restante no lo especifico. A continuación, se presenta el porcentaje de mujeres que tuvieron un hijo según su condición laboral.

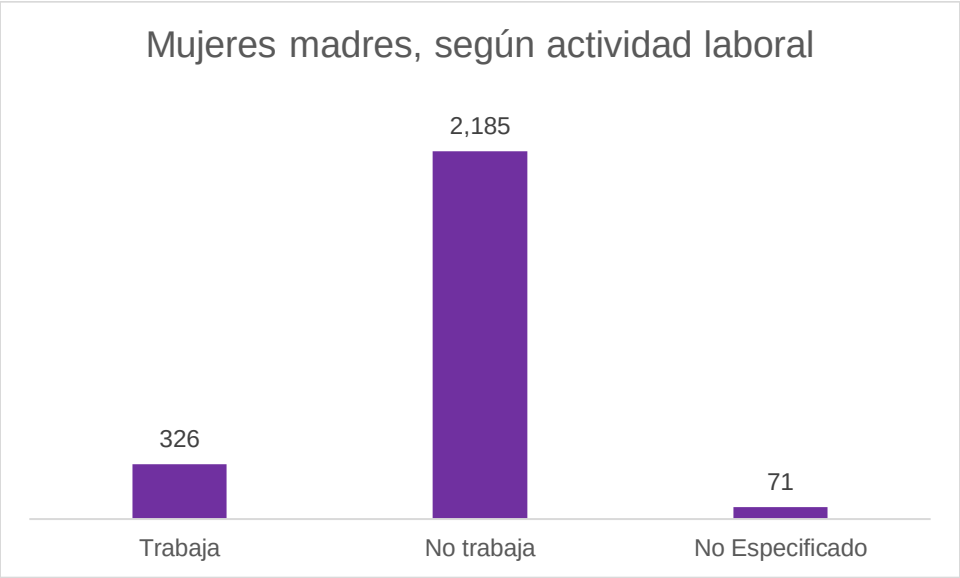

Fuente: Secretaría de Hacienda. Dirección General de Planeación e Información Estratégica /Secretaria Técnica del COESPO. Con datos de los Registros Administrativos, Estadísticas Vitales de Natalidad, INEGI.

Respecto de los nacimientos registrados por municipio de residencia habitual de la madre, según su nivel de escolaridad, en el año 2019 se registró lo siguiente:

Porcentaje de madres, según su nivel de escolaridad:	
Sin escolaridad	1.51
Primaria incompleta	0.66
Primaria completa	15.26
Secundaria o equivalente	49.69
Preparatoria o equivalente	23.70
Profesional	5.00
Otra	1.43
No Especificado	2.75

Fuente: Secretaría de Hacienda. Dirección General de Planeación e Información Estratégica /Secretaria Técnica del COESPO. Con datos de los Registros Administrativos, Estadísticas Vitales de Natalidad, INEGI.

En cuanto al estado conyugal de la madre en el municipio de Yautepec para el año 2019, se tuvieron los siguientes resultados:

Porcentaje de madres, según su estado conyugal:	
Unión Libre	52.79
Soltera	28.39
Casada	14.87
No Especificado	3.83
Separada	0.12
Divorciada	0.00
Viuda	0.00

Fuente: Secretaría de Hacienda. Dirección General de Planeación e Información Estratégica /Secretaria Técnica del COESPO. Con datos de los Registros Administrativos, Estadísticas Vitales de Natalidad, INEGI.

Los porcentajes que mayor representación tenían son las de madres con situación conyugal de unión libre 52.79%, solteras 28.39%, casadas 14.87%, y el porcentaje restante con menor representación.

3.2.2 Hogares

De acuerdo al Censo Nacional de Población y Vivienda, en 2020 existían en el municipio de Yautepec 30,536 hogares, de los cuales 36% tienen jefatura femenina y 64% jefatura masculina.

Por otra parte, la edad de los jefes de familia oscila, en su mayoría, de entre los 35 y 74 años, sin embargo, el porcentaje de hogares con jefes de familia de entre 50 y 54 años representa el pico más alto con 11.06%. El porcentaje de jefes de familia de 19 años o menos es del 0.50%.

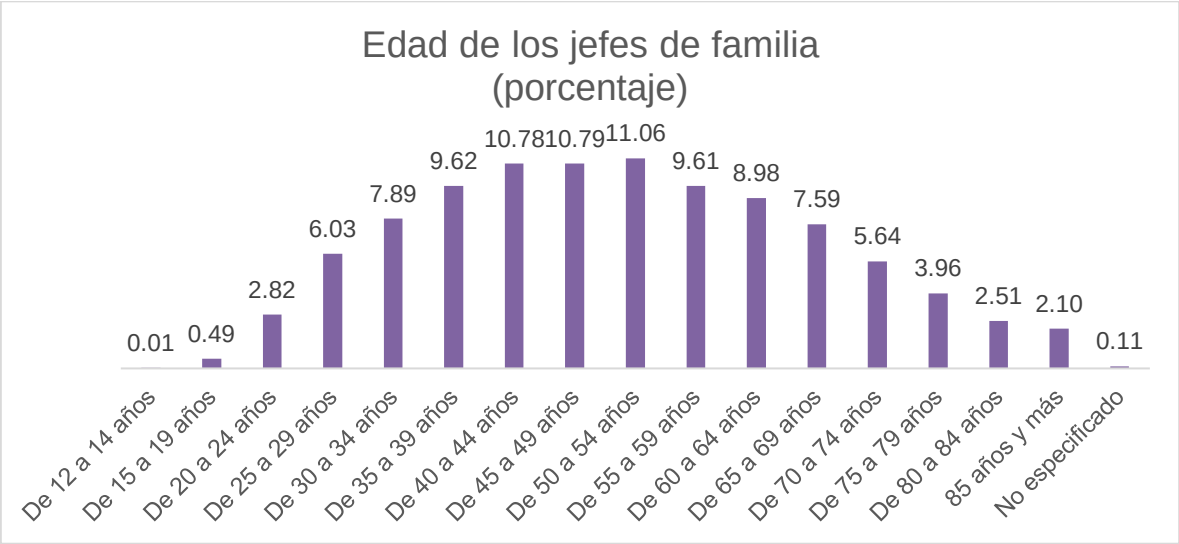

Fuente: Secretaría de Hacienda. Dirección General de Planeación e Información Estratégica /Secretaria Técnica del COESPO. Con datos de los Registros Administrativos, Estadísticas Vitales de Natalidad, INEGI.

Por otra parte, es importante señalar que 7.3% de los jefes de familia no cuentan con escolaridad alguna, 59.2% tienen educación básica, 19% educación media y 14.3% educación superior.

En el municipio de Yautepec, 71.3% de los jefes de familia es derechohabiente a algún tipo de servicio de salud.

CLASE DE HOGAR					
Familiar			No Familiar		
Total	Hombres	Mujeres	**Total**	Hombres	Mujeres
26,132	17,086	9,046	**4,373**	2,423	1,950

Fuente: Secretaría de Hacienda. Dirección General de Planeación e Información Estratégica /Secretaria Técnica del COESPO. Con datos de los Registros Administrativos, Estadísticas Vitales de Natalidad, INEGI.

TIPO DE HOGAR								
Familiar					No familiar			
Total	Nuclear	Ampliado	Compuesto	No especificado	Total	Unipersonal	De corresidentes	No especificado
26,132	17,934	7,953	244	1	**4,373**	4,274	99	31

Fuente: Secretaría de Hacienda. Dirección General de Planeación e Información Estratégica /Secretaria Técnica del COESPO. Con datos de los Registros Administrativos, Estadísticas Vitales de Natalidad, INEGI.

3.2.3 Cobertura en servicios de salud

De acuerdo al Censo de Población y Vivienda 2020 el 70.2% de la población se encontraba afiliada a alguna institución de seguridad social.

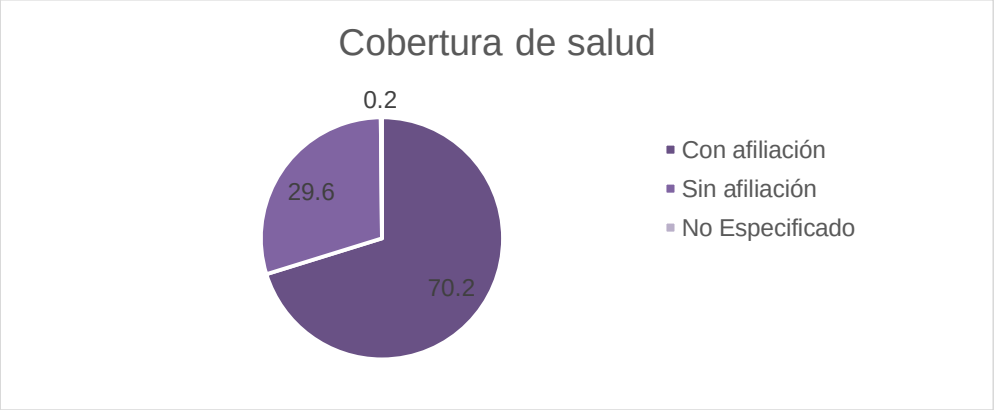

Fuente: Secretaría de Hacienda. Dirección General de Planeación e Información Estratégica /Secretaria Técnica del COESPO. Con datos de los Registros Administrativos, Estadísticas Vitales de Natalidad, INEGI.

Respecto a la institución en la cual se encuentra afiliada la población, el 40.8% se encuentra afiliada al IMSS, el 48.5% al Seguro Popular o para una Nueva Generación (Siglo XXI) o Instituto de Salud para el Bienestar, el 8% al ISSSTE y el resto en otras instituciones

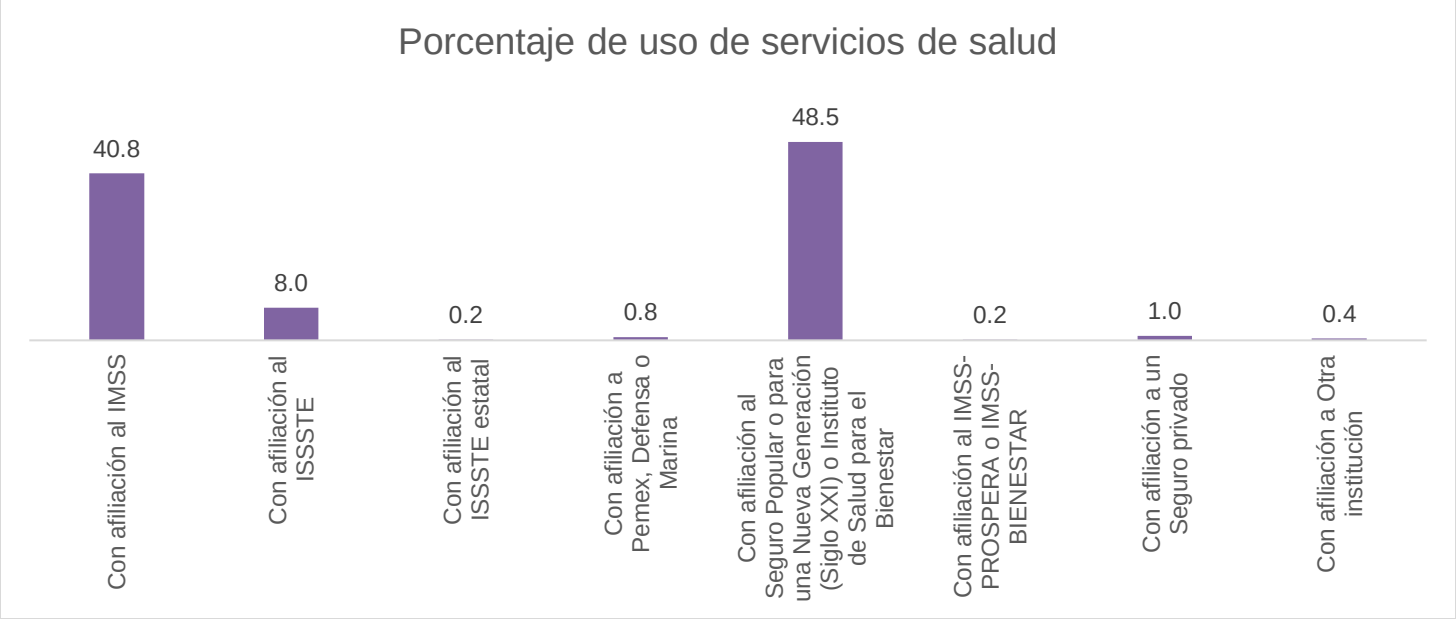

Fuente: Secretaría de Hacienda. Dirección General de Planeación e Información Estratégica /Secretaria Técnica del COESPO. Con datos de los Registros Administrativos, Estadísticas Vitales de Natalidad, INEGI.

3.3 Vivienda

Por otra parte, para 2020 se registraron 30,430 viviendas particulares habitadas, teniendo un promedio de habitantes por vivienda de 3.46 personas. Cabe mencionar que el municipio de Yautepec tiene 5.4 % de las viviendas particulares del estado de Morelos.

Las viviendas particulares se clasifican en: casa única en el terreno, casa que comparte terreno con otra(s), casa dúplex, departamento en edificio, vivienda en vecindad o cuartería y vivienda en cuarto de azotea de un edificio. De acuerdo a esta clasificación, 69.2% son casa única en el terreno, 25.7% casa que comparte

terreno con otra(s), 3 % en departamento en edificio. La mayor parte de las viviendas particulares son casas.

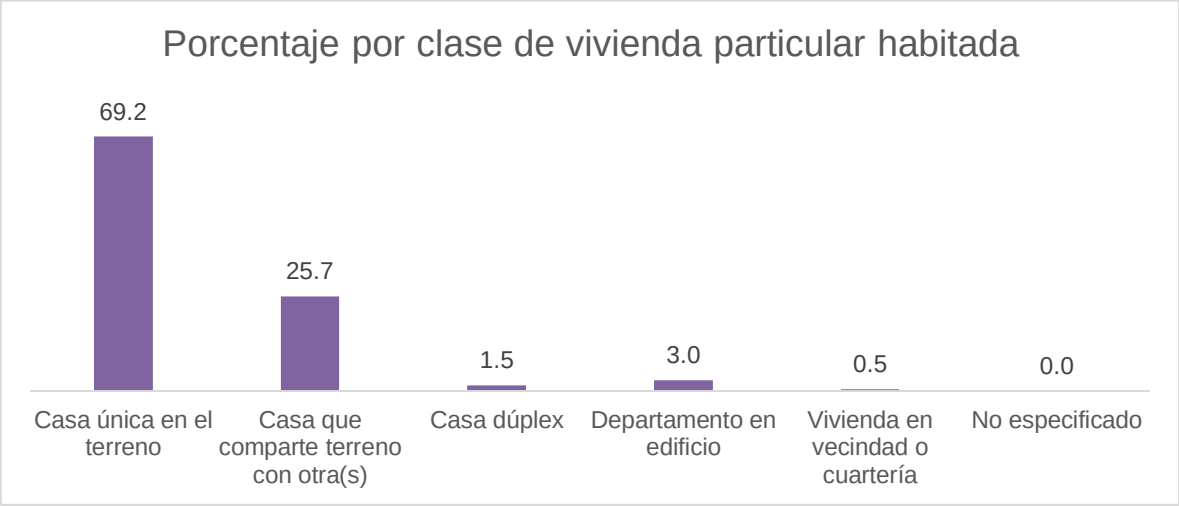

Fuente: Secretaría de Hacienda. Dirección General de Planeación e Información Estratégica /Secretaria Técnica del COESPO. Con datos del Censo Nacional de Población y Vivienda 2020, INEGI.

En lo que se refiere a los servicios básicos de la vivienda 99.5% cuenta con energía eléctrica, 92.6% con disponibilidad de agua, 98.7% disponen de excusado y 98.5% con drenaje.

Por otra parte, sólo 4% de las viviendas tienen piso de tierra, mientras que 95.9% poseen piso firme o recubierto con algún material específico.

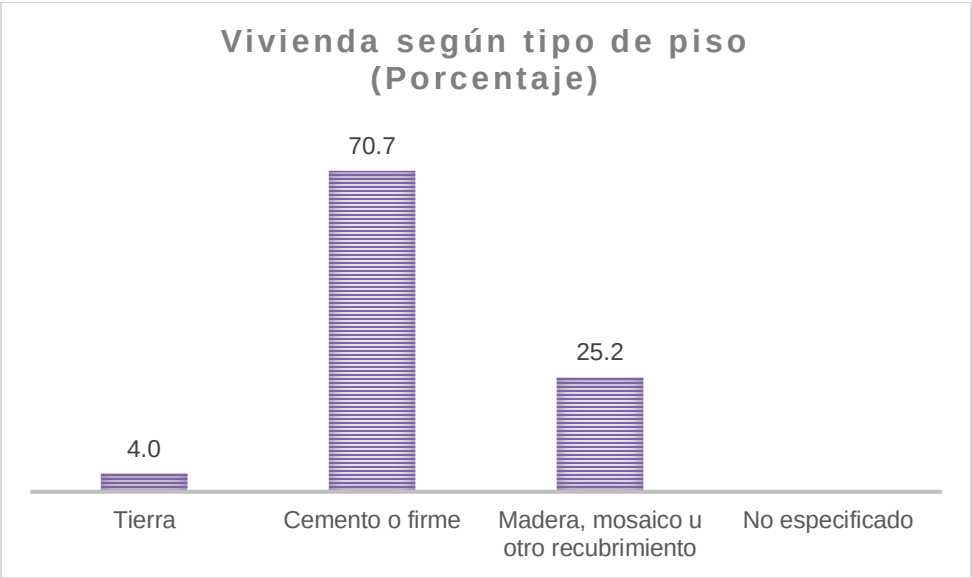

Fuente: Secretaría de Hacienda. Dirección General de Planeación e Información Estratégica /Secretaria Técnica del COESPO. Con datos del Censo Nacional de Población y Vivienda 2020, INEGI.

4. Pobreza y carencias sociales

De acuerdo a los datos del Consejo Nacional de Evaluación de la Política de Desarrollo Social (CONEVAL) 2018 a nivel estatal el 50.8% se encuentra en situación de pobreza, sólo el 7.4 % está en pobreza extrema

Indicadores	Porcentaje					
	2008	2010	2012	2014	2016	2018
Pobreza						
Población en situación de pobreza	48.8	43.2	45.5	52.3	49.5	50.8
Población en situación de pobreza moderada	40.1	36.3	39.1	44.4	43.6	43.4
Población en situación de pobreza extrema	8.7	6.9	6.3	7.9	5.9	7.4
Población vulnerable por carencias sociales	34.1	33.6	32.0	25.7	24.4	29.4

Fuente: Estimaciones del CONEVAL con base en el MCS-ENIGH 2010, la muestra del Censo de Población y Vivienda 2010, el Modelo Estadístico 2015 para la continuidad del MCS-ENIGH, la Encuesta Intercensal 2015, el Modelo Estadístico 2020 para la continuidad del MCS-ENIGH y la muestra del Censo de Población y Vivienda 2020.

El 29.4 % de la población es vulnerable por carencias sociales, es decir, presenta algún tipo de carencia en rezago educativo, acceso a los servicios de salud, acceso a la seguridad social, calidad y espacio de la vivienda, acceso a los servicios básicos en la vivienda y acceso a la alimentación.

Indicadores de carencia social	Porcentaje					
	2008	2010	2012	2014	2016	2018
Población vulnerable por carencias sociales	34.1	33.6	32.0	25.7	24.4	29.4
Rezago educativo	21.6	19.3	19.2	16.6	16.4	16.9
Carencia por acceso a los servicios de salud	38.4	29.9	22.3	16.6	15.0	16.8
Carencia por acceso a la seguridad social	72.3	64.6	64.4	66.2	62.1	66.5
Carencia por calidad y espacios de la vivienda	15.8	15.7	14.8	13.4	10.9	11.3
Carencia por acceso a los servicios básicos en la vivienda	22.8	20.6	18.6	24.6	17.0	19.9
Carencia por acceso a la alimentación	25.0	22.0	30.7	26.9	19.5	24.6

Fuente: Estimaciones del CONEVAL con base en el MCS-ENIGH 2010, la muestra del Censo de Población y Vivienda 2010, el Modelo Estadístico 2015 para la continuidad del MCS-ENIGH, la Encuesta Intercensal 2015, el Modelo Estadístico 2020 para la continuidad del MCS-ENIGH y la muestra del Censo de Población y Vivienda 2020.

A nivel municipal los datos más recientes son correspondientes al año 2020 en base al Consejo Nacional de Evaluación de la Política de Desarrollo Social (CONEVAL).

Indicadores	Porcentaje		
	2010	2015	2020
Pobreza			
Población en situación de pobreza	51.1	50.9	55.3
Población en situación de pobreza moderada	43.6	43.1	46.3
Población en situación de pobreza extrema	7.5	7.8	9.0
Población vulnerable por carencias sociales	29.0	28.1	25.0

Fuente: Estimaciones del CONEVAL con base en el MCS-ENIGH 2010, la muestra del Censo de Población y Vivienda 2010, el Modelo Estadístico 2015 para la continuidad del MCS-ENIGH, la Encuesta Intercensal 2015, el Modelo Estadístico 2020 para la continuidad del MCS-ENIGH y la muestra del Censo de Población y Vivienda 2020.

Indicadores de carencia social	Porcentaje		
	2010	2015	2020
Población vulnerable por carencias sociales	29.0	28.1	25.0
Rezago educativo	20.7	17.8	15.2
Carencia por acceso a los servicios de salud	30.6	13.2	35.4
Carencia por acceso a la seguridad social	70.5	66.2	67.8
Carencia por calidad y espacios de la vivienda	19.0	14.5	9.5
Carencia por acceso a los servicios básicos en la vivienda	17.3	17.7	17.7
Carencia por acceso a la alimentación	19.0	25.6	21.8

Fuente: Estimaciones del CONEVAL con base en el MCS-ENIGH 2010, la muestra del Censo de Población y Vivienda 2010, el Modelo Estadístico 2015 para la continuidad del MCS-ENIGH, la Encuesta Intercensal 2015, el Modelo Estadístico 2020 para la continuidad del MCS-ENIGH y la muestra del Censo de Población y Vivienda 2020.

5. Índice de marginación

Para 2020 en base a los datos reportados por el Consejo Nacional de Población quien es el órgano facultado para emitir los resultados referentes al índice de marginación, el municipio de Yautepec tiene un índice de marginación de 57.01 lo que indica que se ubica en un grado de marginación Muy bajo. A nivel estatal, Yautepec ocupa el lugar 27 con referencia a este índice y el 1 934a nivel nacional.

Para 2020 existen 94 localidades en el municipio de Yautepec.

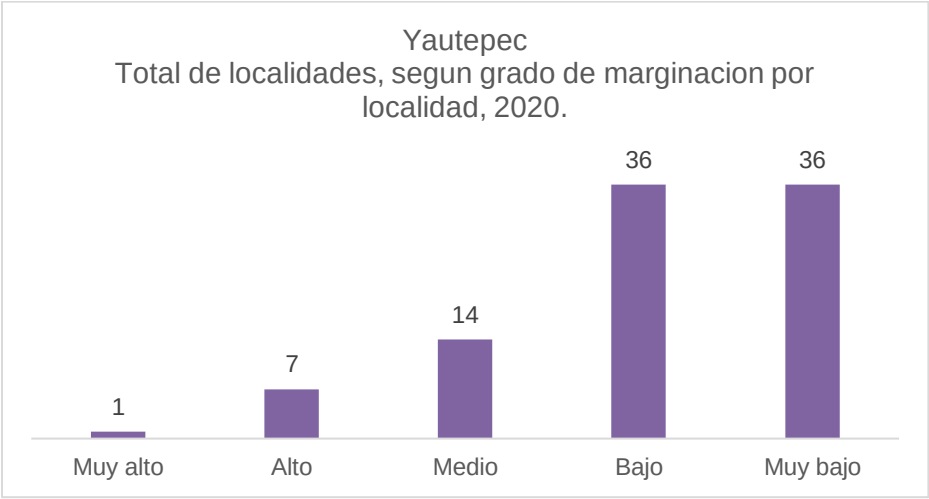

Fuente: Secretaría de Hacienda. Dirección General de Planeación Participativa e Información Estratégica. Con datos de Índices de Marginación 2020, del Consejo Nacional de Población.

Nombre de la localidad	Índice de marginación a nivel localidad, 2020	Grado de marginación a nivel localidad, 2020	Índice de marginación normalizado a nivel localidad, 2020
Campo Huauzopa	13.923593	Muy alto	0.53181167
Campo los Limones	16.1081496		0.61525081
Fraccionamiento los Héroes	16.1136814		0.61546209
Colonia el Ángel (Kilómetro 33)	16.4028913		0.62650847
El Fortín Dos	17.366526		0.6633145
Campo Joya de las Víboras	17.6575485		0.6744301
El Fortín	17.9188086		0.68440893
Ampliación Álvaro Leonel (Revolución del Sur)	18.5711532	Alto	0.70932524
Colonia Tetillas (Loma Larga)	18.9436635		0.72355327
Pozo las Victorias	19.2096829		0.73371388
Campo el Paredón	19.4681695		0.74358677
Ampliación Lomas del Real	19.4877048		0.74433292
El Aguaje	19.5489203		0.74667105
El Nixcomil	19.7206812		0.75323146
Campo la Tehuixtlera	19.7712654		0.75516352
Ampliación San Juanito	19.7716558		0.75517844
Emiliano Zapata (Casahuates)	19.8150918		0.75683747
La Coaxiolotera	19.8329427		0.75751929
La Laguna	20.3242544		0.77628494
Huertos el Mirador	20.6306777		0.78798878
El Copalar	20.8211801		0.79526502
Rancho el Toro	21.0734823	Medio	0.8049017
Campo de los Héroes	21.1737359		0.80873089
Ampliación Paracas	21.2605744		0.81204768
Colonia Paracas	21.2728658		0.81251715
Rancho Cuachixolotera	21.2768784		0.81267041
Emiliano Zapata (Palo Mocho)	21.332096		0.81477945
Rancho las Iguanas	21.374428		0.81639632
El Caudillo del Sur	21.4893243		0.82078479
Ampliación Atlihuayan	21.4908353		0.8208425
Campo Chirimoyo	21.5815073		0.82430572
Granja Regina (Tierra Blanca)	21.6477978		0.82683768
Corral Grande	21.7162958		0.82945396
Campo el Mirador	21.7375274		0.8302649
El Basurero	21.7727013	Bajo	0.83160837

Granjas Agrícolas	21.7908063		0.83229989
Campo Coatetelco	21.8117105		0.83309833
Campo Apanquetzalco	22.1291138		0.84522155
Jovito Serrano	22.3389429		0.85323597
Fraccionamiento Real de Oaxtepec	22.450563		0.8574993
Ampliación Vicente Guerrero	22.4540077		0.85763087
Colonia Santa Lucía (Ampliación Itzamatitlán)	22.4674119		0.85814284
El Rocío	22.5777487		0.86235716
Colonia Vicente Estrada Cajigal	22.7186853		0.86774023
La Nopalera	22.7248457		0.86797553
Campo la Zona	22.7399793		0.86855356
Ampliación el Capulín	22.7409449		0.86859044
Barranca del Muerto	22.770717		0.86972758
Fraccionamiento la Morena	22.8172605		0.87150531
Curva Melón Zacate	22.860291		0.87314886
El Zarco	22.8611613		0.8731821
Ampliación Santa Rosa	22.8662278		0.87337562
Tabachines	22.9105461		0.87506835
Ampliación los Arcos	22.9303622		0.87582523
Campo Ixtonclal	22.9491151		0.8765415
Campo el Partidor	22.968599		0.87728569
El Vado de Oacalco	22.9984582		0.87842616
Campo Chamilpa	23.0067825		0.8787441
San Isidro	23.0955059		0.8821329
Lázaro Cárdenas (El Empalme)	23.1031862		0.88242625
El Caracol (Campo Chiquito)	23.129827		0.88344379
Diego Ruiz	23.2339051		0.88741905
Colonia Miguel Hidalgo (Los Cuartos)	23.2668481		0.88867731
Lucio Moreno	23.3459582		0.89169892
Colonia Francisco I. Madero (La Nopalera)	23.3674883		0.89252126
Ignacio Bastida (Santa Catarina Tlayca)	23.3923627		0.89347134
José Ortiz (San Martín)	23.3978424		0.89368064
Campo el Suceso	23.4098814		0.89414047
Oacalco	23.4174699		0.89443031
Campo el Barrial	23.5069906		0.89784955
La Joya	23.5410579		0.89915076
Colonia 10 de Abril	23.7336936		0.90650848
San Pablo	23.7340512		0.90652213
Itzamatitlán	23.7738662		0.90804287
Oacalco	23.7786908		0.90822715

Ampliación Jacarandas	23.7829733		0.90839072
Fraccionamiento Jacarandas	23.9105335		0.91326288
Cocoyoc	23.914715		0.91342259
Kilómetro 32	23.9214417		0.91367951
Yautepec de Zaragoza	23.9590197		0.91511481
Campo Grande Yautepec	23.9649868		0.91534272
El Potrero	24.0784802		0.9196776
Conjunto Tepetlixpa	24.2091466		0.9246684
Oaxtepec	24.21114		0.92474454
Campo los Fresnos	24.2497775		0.9262203
Colonia Ejidal Tezoquipa	24.4355577		0.93331618
Campo el Marqués	24.5848824		0.93901964
Los Arcos	24.6070804		0.93986749
Campo los Huajes	24.6621307		0.94197013
Campo el Michate	24.6905218		0.94305453
Colonia Campo la Providencia	24.7418423		0.94501472
Los Ojos de Ahuilican	24.9675413		0.95363529
Campo los Luises	25.3505522		0.96826439
Los Mangos [Residencial]	26.1814359		1

Fuente: Secretaría de Hacienda. Dirección General de Planeación Participativa e Información Estratégica. Con datos de Índices de Marginación 2020, del Consejo Nacional de Población.

MAPA 5. Índice de Marginación

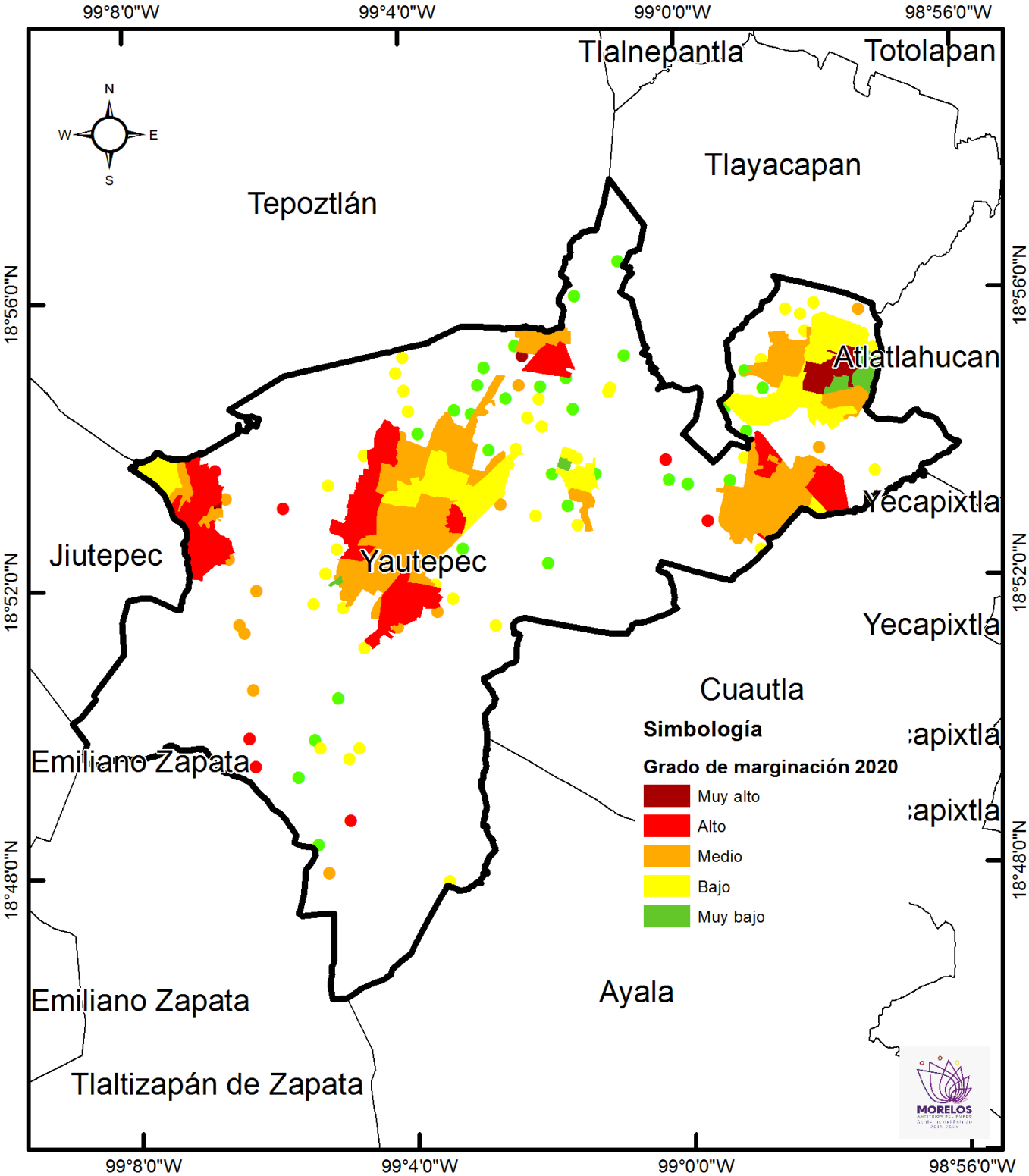

Fuente: Secretaría de Hacienda. Dirección General de Planeación Participativa e Información Estratégica. Con datos de Índices de Marginación 2020, del Consejo Nacional de Población.

6. Índice de Desarrollo Humano

En 2010 México se ubica como país de alto desarrollo humano con un Índice de Desarrollo Humano (IDH) de 0.739, mientras que el estado de Morelos ocupa el lugar 13 a nivel nacional con IDH de 0.7449, Yautepec presento el índice de desarrollo humano muy alto en Morelos, con un IDH de 0.709.

En los indicadores que conforman el IDH encontramos 7.744 en años promedio de escolaridad, 11.367 en años esperados de escolarización, 10697.050 en ingreso per cápita anual (dólares PPC), 13.868 tasa de mortalidad infantil, 0.625 índice de educación, 0.669 índice de ingreso y 0.853 índice de salud.

MAPA 6. Índice de Desarrollo Humano

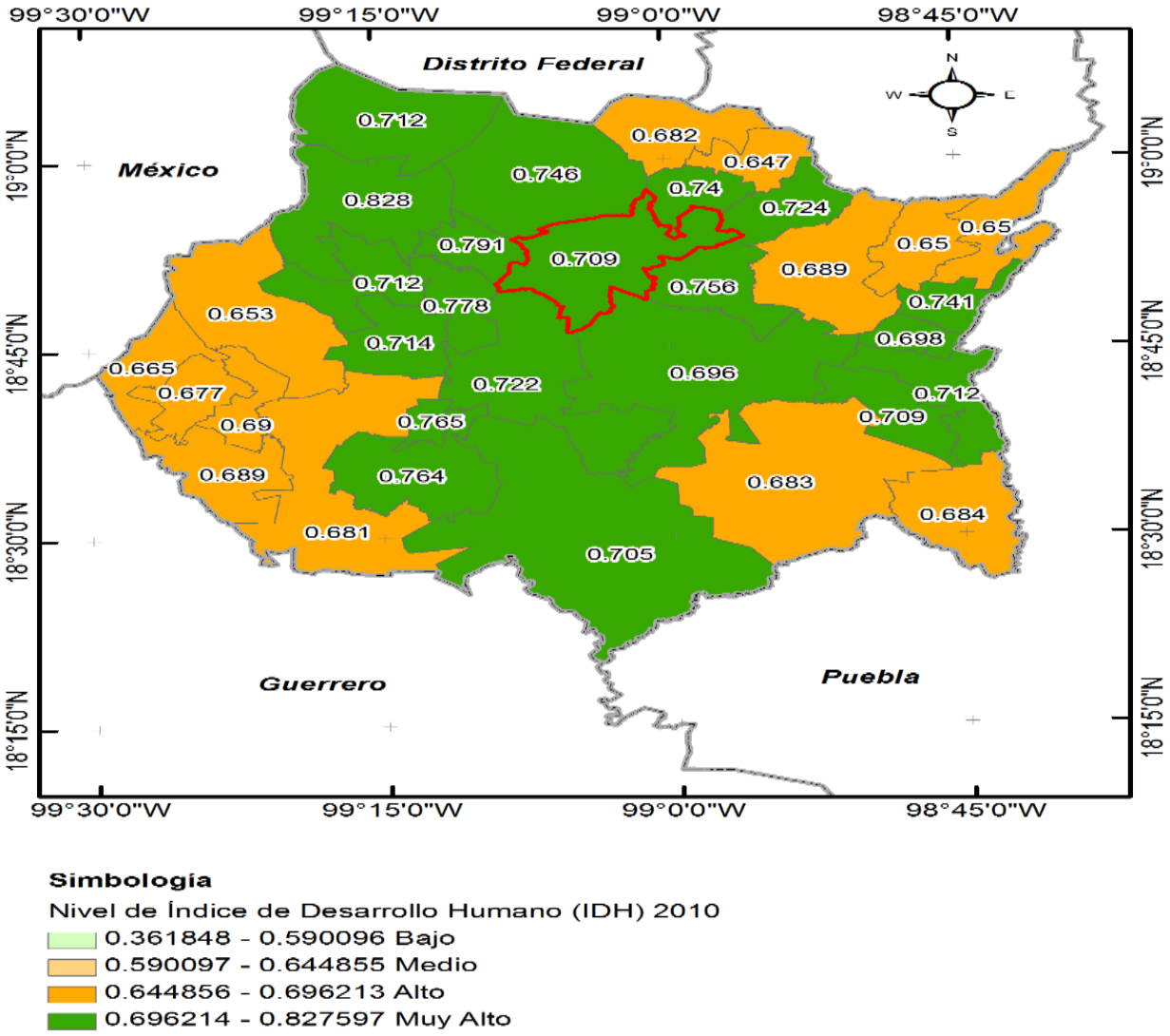

Fuente: Secretaría de Hacienda. Dirección General de Información Estratégica. Con datos de Oficina de Investigación en Desarrollo Humano, PNUD, México.

7. Aspectos económicos

La población económicamente activa, se considera a las personas en edad de trabajar que tuvieron vínculo con la actividad económica o que buscaron en la semana de referencia, por lo que se encontraban ocupadas o desocupadas.

En Yautepec la población económicamente activa asciende a 55,086 personas que representa un 65% de la población de 12 años y más, distribuida en 23,873 población femenina que representa 43% y 31,213 población masculina que representa 57% de la población económicamente activa.

Por otra parte, el resto de la población no económicamente activa y mayor de 12 años presenta las siguientes características:

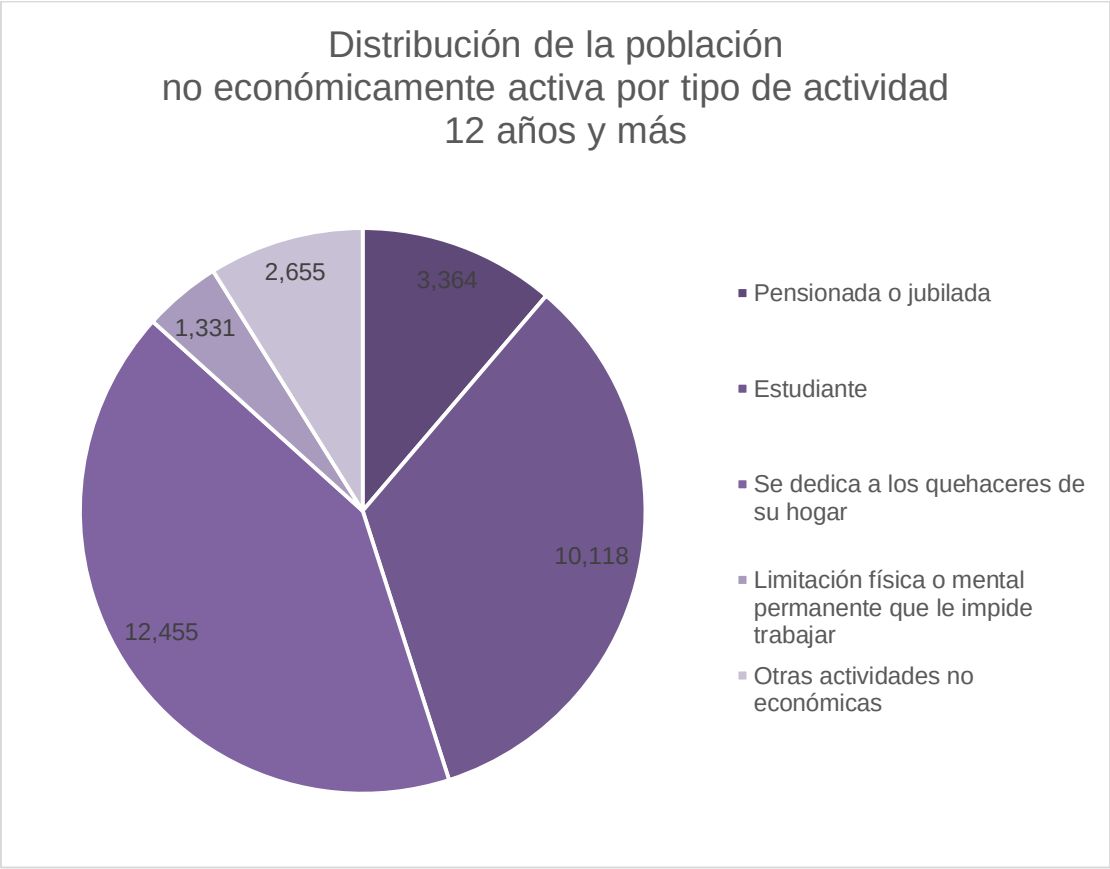

Fuente: Censos Económicos 2019/Sistema Automatizado de Información Censal (SAIC).

De acuerdo a los resultados definitivos del Censo Económico 2019, publicados por el INEGI, en el municipio hay 5,574 unidades económicas, que representan 6% del total en el estado.

Descripción	Total
Unidades económicas (UE)	5,574
Personal ocupado (PO)	16,457
Remuneraciones (REM)	605.111
Producción bruta total (PBT)	2982.431
Activos fijos (AF)	2088.046

Fuente: Censos Económicos 2019/Sistema Automatizado de Información Censal (SAIC).

El municipio ocupa el lugar 4, aportando 6% de unidades económicas del total en la entidad federativa.

Actividades económicas, 2019.	
Agricultura, cría y explotación de animales, aprovechamiento forestal, pesca y caza.	3
Minería.	2
Generación, transmisión, distribución y comercialización de energía eléctrica, suministro de agua y de gas natural por ductos al consumidor final.	9
Construcción.	9
Industrias manufactureras.	576
Comercio.	2,701
Transportes, correos y almacenamiento.	8
Información en medios masivos.	5
Servicios.	2,261
Total	5,574

Fuente: Censos Económicos 2019/Sistema Automatizado de Información Censal (SAIC).

Las tres principales actividades que destacan son servicios 40.56 %, comercio 48.46%, industrias y manufactura 10.33% y el resto 0.65%.

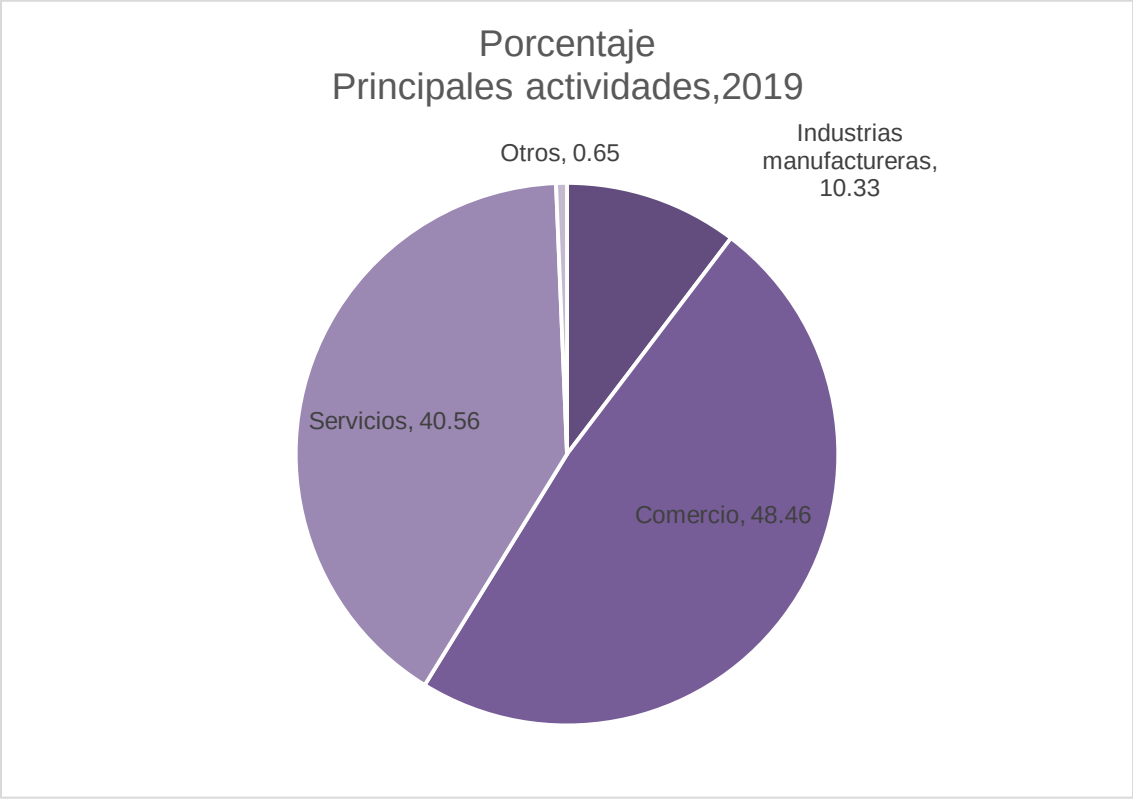

Fuente: Censos Económicos 2019/Sistema Automatizado de Información Censal (SAIC).

En el municipio se ubican 2,701 unidades económicas que se dedican al comercio, ocupando a 6,291 personas.

Descripción	Total	
Unidades económicas	2,701	Unidades
Personal ocupado	6,291	Personas
Remuneraciones	158,307	Mil pesos
Producción bruta total	928,001	Mil pesos
Activos fijos	590,224	Mil pesos
Personas ocupadas por unidad	2	Personas
Remuneraciones por persona	64	Mil pesos
Producción bruta total por	344	Mil pesos

Fuente: Censos Económicos 2019/Sistema Automatizado de Información Censal (SAIC).

En cuanto a la actividad de servicios hay 7,859 personas que se dedican a prestar servicios, con un total de 2,269 unidades económicas.

Descripción	Total	
Unidades económicas	2,269	Unidades
Personal ocupado	7,859	Personas
Remuneraciones	335,057	Mil pesos
Producción bruta total	1,162,197	Mil pesos
Activos fijos	1,065,076	Mil pesos
Personas ocupadas por unidad económica	3	Personas
Remuneraciones por persona remunerada	80	Mil pesos
Producción bruta total por establecimiento	512	Mil pesos

Fuente: Censos Económicos 2019/Sistema Automatizado de Información Censal (SAIC).

Respecto a la actividad de manufacturas hay 576 unidades económicas con 1,896 personas ocupadas.

Descripción	Total	
Unidades económicas	576	Unidades
Personal ocupado	1,896	Personas
Remuneraciones	91,749	Mil pesos
Producción bruta total	678,643	Mil pesos
Activos fijos	362,234	Mil pesos
Personas ocupadas por unidad económica	3	Personas
Remuneraciones por persona remunerada	82	Mil pesos
Producción bruta total por establecimiento	1,178	Mil pesos

Fuente: Censos Económicos 2019/Sistema Automatizado de Información Censal (SAIC).

8. Educación

En el municipio se cumple con el derecho de los niños, jóvenes y adultos, a tener educación. Los siguientes datos son proporcionados por el Instituto de la Educación Básica del Estado de Morelos (IEBEM).

NIVEL	TOTAL ALUMNOS	TOTAL MUJERES	TOTAL HOMBRES	TOTAL DOCENTES	ESCUELAS	ABSORCIÓN
INICIAL	85	48	37	44	9	
PREESCOLAR	3051	1513	1538	229	75	
PRIMARIA	11669	5697	5972	682	79	106.68
SECUNDARIA	6011	3023	2988	414	27	103.47

Fuente: Instituto de Educación Básica del Estado de Morelos

9. Etnicidad

En Morelos de acuerdo al Censo de Población y Vivienda 2020, hay 38,110 personas mayores de 3 años de edad que hablan alguna lengua indígena. Lo que representa el 2% de la población total de la entidad.

Las lenguas indígenas más habladas en esta entidad son:

Lengua indígena	Número de hablantes 2010	Número de hablantes 2020
Náhuatl	19 509	24,617
Mixteco	5 517	7,230
Tlapaneco	1 531	2,467
Zapoteco	608	722

Fuente: INEGI. Censo de Población y Vivienda 2020.

Yautepec tiene 1,096 personas hablantes de lengua indígena lo que representa el 1.08% del total de la población del municipio de Yautepec.

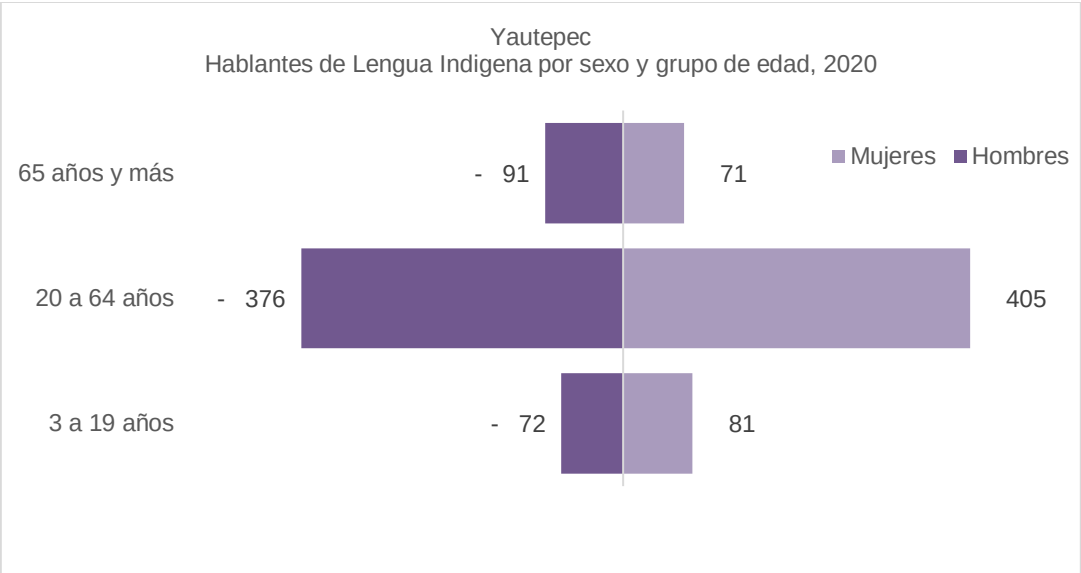

Fuente: INEGI. Censo de Población y Vivienda 2020.

HABLANTES DE LENGUA INDIGENA				NO HABLANTES DEN LENGUA INDIGENA		
	%	Total			%	Total
Total	1.1	1 096		Total	98.9	100 117
Hombres	0.5	539		Hombres	47.7	48,263
Mujeres	0.6	557		Mujeres	51.2	51,854

Fuente: INEGI. Censo de Población y Vivienda 2020.

9.1 Población que se autorreconoce afromexicana o afrodescendiente

En Morelos hay 38,331 personas que se autorreconoce afromexicana o afrodescendiente, representando el 1.9% de la población, de los cuales el 47.2 % son hombres y el 50.7% son mujeres.

Respecto al municipio de Yautepec del total de su población el 2.9% (3,056 personas) se considera afrodescendiente, teniendo mayor representatividad las mujeres con 1.4%.

POBLACIÓN QUE SE RECONOCE AFRODESCENDIENTE				POBLACIÓN QUE NO SE RECONOCE AFRODESCENDIENTE		
Yautepec	%	Total		Yautepec	%	Total
Total	2.9	3,056		Total	96.9	102 544
Hombres	1.4	1,530		Hombres	46.8	49,483
Mujeres	1.4	1,526		Mujeres	50.2	53,061

Fuente: INEGI. Censo de Población y Vivienda 2020.

10. Seguridad

En 2020 se denunciaron 1,996 delitos, respecto a 2019 hubo un decrecimiento de 9.51%.

Fuente: Incidencia Delictiva del Fuero Común Municipal, Secretariado ejecutivo del Sistema Nacional de Seguridad Pública

Otros delitos denunciados:	2019	2020
Violación simple	22	15
Incumplimiento de obligaciones de asistencia familiar	20	17
Otros delitos contra la familia	20	13
Allanamiento de morada	19	20
Otros delitos que atentan contra la vida y la integridad corporal	17	11
Narcomenudeo	15	23
Extorsión	13	4
Falsificación	8	17
Secuestro	6	3
Falsedad	5	1
Hostigamiento sexual	4	7
Otros delitos contra el patrimonio	4	1
Otros delitos que atentan contra la libertad personal	3	9
Otros delitos que atentan contra la libertad y la seguridad sexual	3	2
Aborto	2	1
Corrupción de menores	2	2
Feminicidio	2	1
Acoso sexual	1	2
Delitos cometidos por servidores públicos	0	1
Otros delitos contra la sociedad	0	1

Fuente: Incidencia Delictiva del Fuero Común Municipal, Secretariado ejecutivo del Sistema Nacional de Seguridad Pública.

Elaboración:

Secretaría de Hacienda

Unidad de Planeación

Dirección General de Planeación Participativa

e Información Estratégica y

Secretaria Técnica del Consejo Estatal de Población

L.C. José Gerardo López Huérfano

Secretario de Hacienda

L.C. Enrique Antonio Núñez Rosas

Titular de la Unidad de Planeación

Lic. Juan José Herrasti Real

Director General de Planeación Participativa

e Información Estratégica y Secretario Técnico del

Consejo Estatal de Población

juan.herrasti@morelos.gob.mx

Teléfonos: 777 318 90 72 y 777 310 02 52

MORELOS

PODER EJECUTIVO